



SETTORE LAVORI PUBBLICI

SERVIZIO PROGETTAZIONE INFRASTRUTTURE MANUTENZIONE FAENZA

*Contratto misto per lavori di manutenzione ordinaria,
programmabile, non programmabile e straordinaria del suolo
pubblico inerente la viabilità di pertinenza dell'Unione della
Romagna Faentina e della relativa segnaletica stradale*

PROGETTO ESECUTIVO

PIANI NEVE E GHIACCIO

IL PROGETTISTA
(Ing. Patrizia Barchi)

I COLLABORATORI ALLA PROGETTAZIONE

(Geom. Jlenia Bondoni)

(Arch. Eleonora Visani)

PIANO NEVE E GHIACCIO

COMUNE DI FAENZA

PIANO NEVE

ART. 1 - ARTICOLAZIONE DEL SERVIZIO

Il Piano per sgombero neve è suddiviso in due fasi, in particolare:

1. la prima fase del Piano Operativo per sgombero Neve deve intendersi come piano ridotto da attivare in prima emergenza e prevede l'eliminazione della neve dalla viabilità principale, dalla media viabilità, dai parcheggi principali in prossimità del centro storico e dei servizi pubblici (ospedale, stazione dei treni, stazione corriere, cimitero, ecc.), dai marciapiedi e dai vialetti principali, dalle piazze dove si svolge il mercato, dalle strade della zona a monte, dalle scalette e sottopassi pedonali/ciclabili, dalle vicinanze delle scuole e se necessita dagli alberi,
2. la seconda fase del Piano Operativo per sgombero Neve viene attivata in caso di nevicate eccezionali al fine di garantire la transitabilità e la pubblica incolumità.

Le esigenze di particolari interventi possono comportare l'utilizzo del personale e dei mezzi in tempi ed attività diverse da quanto previsto dal piano, secondo le disposizioni che saranno emanate al momento dal Direttore dell'esecuzione

All'atto operativo il piano si articola in 5 settore Operativi e precisamente:

SETTORE	“A”	-	Viabilità
SETTORE	“B”	-	Ciclo-Pedonale
SETTORE	“C”	-	Parcheggi
SETTORE	“D”	-	Scuole e Impianti sportivi
SETTORE	“E”	-	Verde Pubblico

Ciascuno dei vari gruppi funzionali potrà essere attivato o meno indipendentemente dagli altri in orari comuni e/o diversi a seconda delle esigenze derivanti dal tipo di intervento da effettuare.

Il Coordinatore dei Servizi Operativi (Direttore dell'Esecuzione) dà inizio alle attività di sgombero neve, dirige e coordina tutte le attività previste nel piano neve, in stretto rapporto col responsabile del Settore Viabilità.

In assenza del Coordinatore dei Settori operativi interviene il suo delegato o il Responsabile del procedimento.

SETTORE “A” VIABILITA’

A tale settore compete la pulizia di tutta la viabilità comunale come evidenziato nel successivo art. 2 e nelle relative tavole grafiche.

Il responsabile del Settore Viabilità in assenza del Coordinatore dei Settori Operativi e del Delegato del Coordinatore assume il coordinamento di tutte le operazioni del piano neve.

Il responsabile del Settore Viabilità mantiene i contatti con i responsabili operativi della ditta appaltatrice ai quali invia le richieste di intervento assunte dal Coordinatore.

Il settore è suddiviso in gruppi, in particolare:

GRUPPO 1	grande viabilità
GRUPPO 2	media viabilità
GRUPPO 3	zona a monte

SETTORE “B” CICLO-PEDONALE – PIEDIBUS E PASSAGGI

A tale settore compete la pulizia dei percorsi ciclo-pedonali, dei marciapiedi, delle scale di collegamento come evidenziato nel successivo art. 2 e nelle relative tavole grafiche.

Il responsabile coordina tutte le operazioni di questo settore e si rapporta direttamente con il responsabile del Settore Viabilità e con il Coordinatore.

Il settore è suddiviso in gruppi, in particolare:

GRUPPO 1	marciapiedi, vialetti e piste ciclo-pedonali
GRUPPO 2	pedibus
GRUPPO 3	apertura passaggi

SETTORE “C” PARCHEGGI

A tale settore compete la pulizia di tutti parcheggi come evidenziato nel successivo art. 2 e nelle relative tavole grafiche.

Il responsabile coordina tutte le operazioni di questo settore e si rapporta direttamente con il responsabile del Settore Viabilità e con il Coordinatore.

SETTORE “D” SCUOLE E IMPIANTI SPORTIVI

A tale settore compete la pulizia degli accessi, dei percorsi interni delle scuole come evidenziato nel successivo art. 2.

Il responsabile coordina tutte le operazioni di questo settore e si rapporta direttamente con il responsabile del Settore Viabilità e con il Coordinatore.

SETTORE “E” VERDE PUBBLICO

A tale settore compete l’asportazione delle neve dagli alberi come evidenziato nel successivo art. 2.

Il responsabile coordina tutte le operazioni di questo settore e si rapporta direttamente con il responsabile del Settore Viabilità e con il Coordinatore.

ART. 2 - RIPARTIZIONE DEI COMPITI PER GRUPPI

FASE 1

SETTORE “A” VIABILITA’

GRUPPO 1 : GRANDE VIABILITA’

La grande viabilità è eseguita da n.10 macchine operatrici ciascuna delle quali esegue uno dei seguenti percorsi e indicati con colori diversi nella **TAVOLA 1** allegata.

Le attività sono svolte da ditta appaltatrice

1: ZONA INDUSTRIALE – SAN SILVESTRO – PIERO DELLA FRANCESCA colore VERDE

Via San Silvestro (da cavalcaferrovia alla rotonda di via Masaccio), via Piero della Francesca, via Risorgimento (dal sottopasso a via Piero della Francesca), via Malpighi, via Morgagni, via Spallanzani, via Convertite (da via Boaria la strada che affianca la Caviro fino al parcheggio della distilleria), via Righi, via Ramazzini, via Valsalva.

2: ZONA INDUSTRIALE OVEST - VIA EMILIA PONENTE – OBERDAN – VITTORIO VENETO colore BLU

Via Emilia Ponente (da via Boaria a via Oberdan), via Oberdan, corso Mazzini (da via Oberdan a via Tolosano), via Giovanni da Oriolo, via Insorti, via Vittorio Veneto, via Giuliano da Maiano, via Volta, via Galvani, via Galilei (da via Galvani alla via Emilia), via Leonardo Da Vinci, via Risorgimento (dalla via Emilia Ponente al sottopasso ferroviario e la controstrada).

3: VIA BOARIA colore ROSA

Via Boaria.

4: CAVALCAFERROVIA e SOTTOPASSI colore VIOLA

Via del Cavalcavia (cavalcaferrovia), via Gatti – sottopasso Via Medaglie d’Oro, sottopasso Via Risorgimento

5: VIA RAVEGNANA - VIA SAN SILVESTRO colore VERDE

Via Ravegnana (da via Gatti al trittico di località Faenza), Via San Silvestro (da rotonda di via Masaccio a via De Crescenzi)

6: CIRCONVALLAZIONE ESTERNA colore ARANCIONE

Via Emilia Ponente (dal trittico di località Faenza fino a via Redipuglia), via Redipuglia, via Diaz, via Piave, via Trento, via Forlivese (da via Trento al trittico di località Faenza).

7: VIA GRANAROLO colore GIALLO

Via Granarolo (dal via S. Silvestro al trittico di località Faenza)

8: ZONA CANAL GRANDE – FIRENZE colore ROSA

Via Canal Grande, via Firenze (dal trittico di località Faenza a viale Marconi), viale Marconi.

9: ZONA PONTE ROSSO – ARGNANI colore MARRONE

Via Verità (dal trittico di località Faenza al Ponte Rosso e lo stradello che affianca la provinciale e arriva vicino all'incrocio con la via Sarna), via Ballardini, via Lapi, via Batticuccolo, via Argnani (strada e controstrada), via Renaccio.

10: VIA EMILIA INTERNA colore VERDE

Viale Tolosano, viale IV Novembre, piazzale Sercognani, viale Ceramiche, rotonda XXV Aprile, via Fratelli Rosselli, via Forlivese (fino alla rotonda circonvallazione)

GRUPPO 2- MEDIA VIABILITA' (colore rosso)

La pulizia delle sedi stradali della media viabilità è affidata a 3 macchine operatrici ciascuna delle quali esegue uno dei seguenti percorsi e indicati con colori diversi nella **TAVOLA 1** allegata
Le attività sono svolte da ditta appaltatrice

1: percorso 1

Corso Baccarini, corso Mazzini, Piazza del Popolo, corso Matteotti, via Cavour

2: percorso 2

Corso Garibaldi, via Ponte Romano, Corso Saffi, Piazza Martiri per la Libertà

3: percorso 3

via Carchidio, via Cimatti, Corso Europa, via Forlivese, via Santa Lucia, via Testi, via Fornarina

4: percorso 4

via Corbari, via Montevecchi, viale Stradone, Piazza Fratti, via Lapi

5: percorso 5

via Filanda Nuova, via Masaccio, via Ravegnana, via Malpighi.

6: percorso 6

via Dal Pozzo, via Medaglie d'Oro, via Laghi, via Cittadini, Viale Baccarini, Piazza Cesare Battisti

GRUPPO 3 - ZONA A MONTE DELLA VIA EMILIA

Nelle strade ubicate a monte della via Emilia intervengono per la pulizia della neve n. 11 macchine operatrici ciascuna delle quali esegue uno dei seguenti percorsi e indicati con colori diversi nella **TAVOLA 2** allegata

Le attività sono svolte da ditta appaltatrice

1: ZONA CELLE – CASALE –ERRANO – BOCHE DEI CANALI – LATERALI V. OSPITALACCI colore ARANCIONE SCURO

Via Celle (dall'Emilia alla provinciale via Celle), via Castel Raniero (da via Firenze all'intersezione con via Rio Biscia), via S. Orsola, Via S. Orsola tratto che costeggia la ferrovia e arriva al centro civico Rioni, via Canavera, via Pergola (dalla prov. Celle all'incrocio con via Casale), via Casale, Via Monte Coralli tratto di strada che dalla prov. Tebano va al campo cross, via Almisana,

via Celle traversa che parte dall'intersezione fra le provinciali Casale e Celle, via Cà Farneto, via Ferraresa, via Dottora, via S. Prospero, via Calbetta, via Orto Fiori, via Ospitaletto, Via Cà Rossa, via Chiusa di Errano (da via Firenze al fiume Lamone).

2: ZONA BORGO TULIERO – SARNA colore GIALLO

Via Tuliero, via Cà Bruciata, via Pettinara, via Cà del Pino, via Bagatta, via Tombarelle, via San Paolo, via Babaccia, via Marazzi, via Galamina, via Lavezzana, via Chiusa di Errano (dalla prov. Sarna al fiume Lamone), via Germana, via Fornace di Sarna, via Bracchina.

3: ZONA CASTEL RANIERO – ERRANO colore VERDE

Via Castel Raniero (dal confine di Brisighella fino all'intersezione con via Rio Biscia) e i due tronchi sinistra e destra nella parte alta della stessa via, via Rio Biscia (da via Castel Raniero all'intersezione con via Beccara e la stessa Rio Biscia), via Rinaldini, via Errano.

4: ZONA PERGOLA – CELLE – CASALE colore ROSA

Via Mercanta, via Pergola (dal confine con Brisighella fino all'intersezione con via Casale), via Monte Coralli, via Rio Biscia (da via Pergola all'intersezione con la stessa e via Beccara), via Beccara.

5: ZONA VERNELLI colore BLU

Via Vernelli, via Tebano (dalla prov. Tebano a via Vernelli).

6: ZONA S. BIAGIO – S. MAMANTE – ORIOLO colore VIOLA

Via S. Mamante (da via di Oriolo al confine con Brisighella), via Roncona, via di Oriolo (da via Salita di Oriolo alla Torre di Oriolo e la strada del cimitero), via Castiglione (da via S. Mamante al ponte di confine con Forlì), via Bianzarda di S. Biagio, via Gesuita, via Carbonara, via Rio Cosina, via Dell'Ombrello, via Strocca di S. Biagio, via Cavaliera, via Gabelotta.

7: ZONA RAMONA – VIGNE colore MARRONE

Via Ramona, via Banaffa, via della Battaglia, via delle Vigne, via Santa Lucia (dall'incrocio con via Cimatti alla via delle Vigne), via Cimatti (da via Santa Lucia al sottopasso di via Trento), via Lindarola, via Battana.

8: ZONA SANTA LUCIA – ORIOLO colore blu

Via S.Mamante (dall'incrocio con via Ramona all'incrocio con via di Oriolo) e traversa, via di Oriolo (da via S.Mamante all'incrocio con via Salita di Oriolo), via Salita di Oriolo, via S.Biagio Antico, via Monte Brullo, via Pozzo, via S.Giacomo, Via Sangiorgi, Piazzetta Ballardini (Peep santa lucia).

9: ZONA SANTA LUCIA – MONTE SPADA-colore Rosa

Via Cornacchia, via Bertella, via Collina, via Monte Spada, via Uccellina, via Canovetta (compreso il tronco che arriva al confine con Brisighella), via Samoggia, via Pittora.

10: ZONA S.MARTINO –SBIRRA- SAN MAMANTE SARCHIELLI colore ARANCIONE

Via S.Martino, via S.Mamante (da via S.Lucia a via Ramona), via Sbirra, via Sarchielli

11: ZONA MARZENO colore Verde

Via Vicchio, via Del Palazzo, via Neri.

SETTORE “B” CICLO PEDONALE – PIEDIBUS - PASSAGGI

GRUPPO 1 - MARCIAPIEDI e VIALETTI

Lo sgombero della neve dai marciapiedi e vialetti indicati di seguito avviene mediante l'utilizzo di n. 4 mezzi meccanici che operano come segue e indicati con colori diversi nella **TAVOLA 4** allegata
Le attività sono svolte da ditta appaltatrice

1: percorso ROSSO

Corso Mazzini (dal centro a viale Tolosano), corso Baccarini, via Cavour, corso Garibaldi (dal centro al semaforo), corso Matteotti, corso Saffi, ponte delle Grazie, corso Europa, via Carchidio.

2: percorso BLU

viale Tolosano, Viale IV Novembre, Viale delle Ceramiche, Via F.lli Rosselli, piazzale Cesare Battisiti (stazione FF.SS.), viale Baccarini e controviali relativi, Corso Garibaldi (dal semaforo al sottopasso), lungofiume Quadrone (da via F.lli Rosselli a Piazza Lanzoni)

3: percorso VIOLA

viale Stradone, Viale Marconi, Via Firenze, Via Canal Grande, Via Insorti, Via Giovanni da Oriolo, Via Oberdan (lato parco Bucci)

4: percorso VERDE

Pista ciclo pedonale sottopasso via Boaria, pista ciclo pedonale sottopasso Via Risorgimento, pista ciclo pedonale sottopasso Via Medaglie d'Oro, pista ciclo pedonale cavalcaferrovia.

GRUPPO 2 - PIEDIBUS

Lo sgombero della neve dai marciapiedi e vialetti e attraversamenti pedonali percorsi dai "pedibus" indicati di seguito avviene mediante l'utilizzo di n. 4 mezzi meccanici e/o con personale a mano dotati di pale che operano come segue e indicati con colori diversi nella **TAVOLA 4** allegata

Le attività sono svolte da ditta appaltatrice

1.a: Piedibus scuola Don Milani – linea Cappuccini percorso VERDE SCURO

Dal centro commerciale Cappuccini – marciapiede fino a via Montevecchi – marciapiede di via Corbari (lato sinistro dietro l'edicola) – attraversamento di Via Corbari dopo incrocio con via Barisan – marciapiede di via Barisan (lato sinistro) – svolta in Via Celli – stradello del parco attraversamento di Via Bandini – marciapiede di via Donatini (lato sinistro) – rampa di accesso alla scuola materna Panda – percorso pedonale sotto la pensilina – marciapiede a lato dei palazzi di Via Corbari fino all'ingresso della scuola Don Milani.

1.b: Piedibus scuola Don Milani – linea Orto Bertoni percorso VERDE SCURO

Dalla piazzetta dell'Orto Bertoni – marciapiede di Via Bertoni (lato sinistro) – attraversamento di Via Firenze in prossimità dell'incrocio semaforico – pista ciclopedonale di Via Firenze fino a Via Melandri- via Melandri – attraversamento di via Canal Grande – marciapiede di Via Corbari (lato destro) – attraversamento della rotatoria in prossimità della scuola Don Milani – marciapiede fino all'ingresso della scuola.

2a: Piedibus scuola Carchidio – Strocchi – linea Piazza Lanzoni percorso BLU'

Da Piazza Lanzoni – marciapiede di Corso Europa (lato sinistro) – marciapiede Via Forlivese (lato sinistro) – attraversamento pedonale di Via Forlivese in corrispondenza della Via Carchidio – marciapiede di Via Carchidio fino all'ingresso della scuola

2b: Piedibus scuola Carchidio – Strocchi – linea Centro sociale Borgo – via Saviotti percorso BLU'

Da centro sociale Borgo in Via Saviotti – marciapiede di Via Saviotti fino a via Riccione (lato destro) – marciapiede di Via Riccione (lato destro) – attraversamento di Via Riccione in prossimità della scuola materna - marciapiede di Via Riccione (lato sinistro) – marciapiede di Piazza Bologna (lato sinistro) – marciapiede di Via Rimini (lato sinistro) – attraversamento tramite sottopasso di Via Forlivese – marciapiede di via Forlivese (lato sinistro) – marciapiede di Via Carchidio fino all'ingresso della scuola

2c: Piedibus scuola Carchidio – Strocchi – linea via Testi percorso BLU'

Da marciapiede di Via Testi in prossimità di Via Corbara (lato destro) – marciapiede di Via Cesarolo (lato destro) – attraversamento di Via F.lli Rosselli in prossimità dell'impianto semaforico – marciapiede di Via della Malta (lato destro) – attraversamento pedonale di Via Forlivese in corrispondenza della Via Carchidio – marciapiede di Via Carchidio fino all'ingresso della scuola

3a: Piedibus scuola San Rocco - Linea Ranocchio - percorso ROSA

Da Giardino di Piazza Giani - vialetto all'interno del parco che porta in via Masaccio - marciapiede via Masaccio (lato sinistro) - attraversamento di Via Masaccio - via San Silvestro - attraversamento della via San Silvestro - marciapiede via San Silvestro (lato sinistro) - marciapiede adiacente

rotatoria (lato sinistro) - marciapiede via Granarolo (lato sinistro) - attraversamento al semaforo - percorso fino alla scuola

3b: Piedibus scuola San Rocco - Linea Balena - percorso ROSA

Da parcheggio via Giovanni Paolo II (bar Balena) - marciapiede (lato destro) - attraversamento via Giovanni Paolo II - marciapiede lato sinistro della controstrada - via Borgo San Rocco - marciapiede via Borgo San Rocco (lato sinistro) - attraversamento in prossimità del mulino Morini - percorso ciclo-pedonale di via Borgo San Rocco fino alla scuola

4 Piedibus Sant'Umiltà

Da parcheggio via Caffarelli (Conad Arena) , Viale Stradone, attraversamento di Viale Stradone, Viale Stradone, Piazza Fratti, via Lapi (marciapiede lato sferisterio) , rampa ciclopedonale da Via Lapi a Via Muro Gioco del Pallone, via Muro Gioco del Pallone fino a ingresso scuola (portone) sulla via stessa.

GRUPPO 3 - apertura passaggi

Le attività sono svolte da ditta appaltatrice

L'apertura a mano delle scalinate e delle rampe di accesso nelle seguenti zone:

- Accesso Residenza Municipale di Piazza Nenni
- Gradini Loggiati Piazza del Popolo
- Accesso uffici Piazza Rampi (anagrafe, cultura e SUAP)
- Scala centro commerciale Faenza uno (porta a via Torricino)
- Scala via Ponte Romano
- Scala via Mura Polveriera
- Rampa ciclabile e Scala via Lapi
- Scala via Nonni
- Scala via Nuova
- Scale del Cavalcavia
- Sottopasso via Insorti
- Sottopasso via S. Lucia
- Sottopasso corso Garibaldi
- Sottopasso via Forlivese
- Sottopasso via Ravennana – S. Rocco

SETTORE “C” PARCHEGGI – parcheggi principali

La pulizia dei principali parcheggi viene svolta tramite n. 3 macchine operatrici, ciascuna delle quali pulisce uno dei seguenti gruppi indicati con colori diversi nella **TAVOLA 3** allegata

Le attività sono svolte da ditta appaltatrice

1: percorso ROSA

Parcheggio via Cavour, parcheggio via Caffarelli, parcheggio viale Marconi (cimitero).

2: percorso ARANCIONE

Parcheggio Piazza Ricci/Rampi, parcheggio via Ceonia, parcheggio via Renaccio lato fiume, parcheggio via Renaccio lato via Orzolari, parcheggio centro commerciale Faenza 1 (via renaccio), parcheggio centro commerciale Via Fornarina

3: percorso VIOLA

piazzale Cesare Battisti - Stazione FF.SS, Parcheggio Ospedale (viale stradone), parcheggio a destra via Galilei centro commerciale “Le Cicogne”, parcheggi lungo Viale Baccarini, piazza Martiri per la Libertà, piazza del Popolo e Piazza della Libertà

SETTORE “D” – SCUOLE

A tale settore compete il compito di apertura a mano e con mezzi , compreso spargimento del sale, degli accessi delle scuole e degli edifici pubblici e relative pertinenze (esempio marciapiedi di accesso, pulizia caditoie ecc.) di seguito elencati.

Le attività sono svolte da ditta appaltatrice e da personale del Settore Lavori Pubblici URF, suddivise come segue:

1: ditta appaltatrice

Provvedono all'apertura a mano, compreso spargimento del sale di:

- I.T.I. viale delle Ceramiche 14 – viale delle Ceramiche 9/A, via Camangi (ingresso Scuola)
- Palestra Cavallerizza (accesso da piazza Dante)
- Museo della Ceramiche (accesso da viale Baccarini e da via Campidori)
- Istituto "Ballardini" (accesso da corso Baccarini 17 e da via S. Nevolone)
- Istituto "A. Oriani" via Manzoni (tre ingressi più marciapiede)
- Palazzo Mazzolani (accesso da p.zza S. Domenico più passaggio attraverso il cortile interno per collegarlo all'accesso da corso Mazzini)
- Liceo Classico (accesso da via S. Maria dell'Angelo e da via Ughi)
- Scuola di Disegno (accesso da via Ughi)
- Uffici Edilizia e Urbanistica (accesso da via Zanelli e da vicolo Pasolini)
- Liceo Scientifico (accesso da via S. Maria dell'Angelo e accesso palestra Largo Portello)
- Ingresso Polizia Municipale (via degli Insorti e viale Stradone)
- Scuola S. Umiltà via Bondiolo (i due accessi e il passaggio vicino al muro)
- Stazione FF.SS.e marciapiede binari Granarolo Faentino
- Vialetto accesso palestra area Graziola – Piazzale Tambini

2: Operatori del Servizio Coordinamento Solarolo Faenza Edifici del Settore Lavori Pubblici

Provvedono all'apertura a mano, compreso spargimento del sale, degli accessi delle seguenti scuole:

- Scuole Elementari Pirazzini - via Marini 26 ed accesso mensa
- Scuola Elementare Tolosano (accessi da via Tolosano, via Zambrini e accesso mensa)
- Scuola Media Lanzoni via Martiri Ungheresi 7 (gradinata, marciapiede e ingresso palestra)
- Scuola Elementare Gulli - via Castellani
- Scuola Materna Panda (ingresso da via Donatini)
- Scuola Materna via Calamelli (accesso carrabile e pedonale)
- Scuola elementare Granarolo
- Scuola media Granarolo
- Scuola elementare Reda
- Scuola media Reda
- Scuola materna Cosina

3: Operatori del Servizio Ambiente e Manutenzione Verde Faenza del Settore Lavori Pubblici

provvedono mediante l'utilizzo di mezzi propri all'apertura dei percorsi interni ed alla pulizia dei cortili di pertinenza dei fabbricati scolastici e precisamente:

SQUADRA "A" costituita da due operatori e dotata di Ape Car, badili e sale che interviene presso la Scuola Media Europa e scuola elementare Don Milani.

SQUADRA "B" costituita da due operatori e dotata di Ape Car, badili e sale che interviene presso la Scuola Media Strocchi, Elementare Carchidio, Nido di Via Cervia, Materna di Via Riccione.

SQUADRA "C" costituita da tre operatori e dotata di Ape Car, badili e sale che interviene presso la Scuola Media Bendandi, Elementare Martiri di Cefalonia, nuova Materna San Rocco, Materna e Nido di Via Laghi, Istituto Professionale Strocchi.

SQUADRA "D" costituita da due operatori e dotata di Ape Car, badili e sale che interviene presso la scuola materna Borgo Tuliero.

In appoggio alle squadre suddette interviene un operatore del Servizio Ambiente e Manutenzione Verde Faenza con trattore, per l'apertura dei vialetti e cortili delle scuole suddette.

4: ditta appaltatrice

provvedono alla pulizia di parcheggi interni e stradelli per accesso alle mense con mezzo meccanico dei seguenti fabbricati scolastici:

- parcheggio con ingresso da via Manzoni della scuola media Lanzoni
- parcheggio scuola di Musica – via Santa Maria dell’Angelo
- parcheggio scuola materna Cosina
- percorso carrabile da ingresso scuola media Reda a cortile sul retro e ingresso palestra
- percorso ciclabile pedonale che collega la scuola media Reda alla scuola elementare Reda
- percorso carrabile da ingresso di Via Maddalena Venturi all’ingresso della mensa della scuola elementare di Granarolo

SETTORE “E” - VERDE PUBBLICO

A tale settore compete la battitura e l’asportazione tramite turbina della neve dagli alberi in parchi, viali e giardini, prestando particolare attenzione ai viali in cui sono presenti lecci e pini. Provvede inoltre alla eliminazione dei rami e/o alberi caduti lungo le sedi stradali e/o aree di suolo pubblico.

Le attività sono svolte da ditta appaltatrice e da personale del Settore Lavori Pubblici URF, suddivise come segue:

1: ditta appaltatrice

provvedono all’eliminazione della neve dagli alberi mediante l’utilizzo di n. 4 trattori dotati di turbina (soffione)

I mezzi attrezzati con turbina e il percorso compiuto di ciascun trattore risulta il seguente:

Percorso 1: Via F.lli Rosselli (pini), Via Forlivese (pini), Via Carchidio (pini), Corso Europa (lecci), Via Marcello (lecci), parcheggio Via Renaccio Faenza Uno (lecci e pini), Via Renaccio (pini), Via Lega (pini magazzino strade).

Percorso 2: Via Canal Grande (pini), Via Degli Insorti (pini), Viale Tolosano (pini), Via Martiri ungheresi (pini e lecci), Corso Mazzini (lecci), Via Paradiso (pini), Via Medaglie d’oro (pini).

Percorso 3: Viale Ceramiche (lecci), Viale IV Novembre (lecci), Piazzale Sercognani (pini e lecci), Piazza Cesare Battisti (pini), Via Valgimigli (pini e allori), Via Ravegnana (pini).

Percorso 4: Via Galli (pini), S. Giorgio (pini), Via Lapi (pini), Piazzetta Santa Lucia (pini), Via Firenze (pini), Parcheggio Via Caffarelli (lecci), Stradello Cappuccini (pini)

2: Operatori del Servizio Ambiente e Manutenzione Verde Faenza del Settore Lavori Pubblici

provvedono alla battitura e l’asportazione a mano della neve dagli alberi in parchi, viali e giardini, prestando particolare attenzione ai viali in cui sono presenti lecci e pini.

Provvede inoltre alla eliminazione dei rami e/o alberi caduti lungo le sedi stradali e/o aree di suolo pubblico.

Tale attività viene svolta prioritariamente dalla SQUADRA EMERGENZA del Servizio costituita da tre operatori la quale viene successivamente affiancata dalle squadre “A”, “B”, “C” e “D” a seguito dell’ultimazione degli interventi indicati nell’ambito del Settore “D” Scuole - punto 3.

In caso di caduta rami e rami pericolanti si ricorrerà a ditte specializzata per il taglio di rami pericolanti.

Inoltre potranno essere richieste alla ditta appaltatrice n. 2 Piattaforme con operatore (una che raggiunge l’altezza di ml. 10 ml. e una che raggiunge l’altezza fino a 25 m.) per potatura rami recisi pericolosi a seguito della nevicata.

FASE 2

SETTORE “A” VIABILITA’

GRUPPO 1 : GRANDE VIABILITA’

La grande viabilità è affidata a n.10 macchine operatrici ciascuna delle quali esegue uno dei seguenti percorsi e indicati con colori diversi nella **TAVOLA 1** allegata

Le attività sono svolte da ditta appaltatrice

1: ZONA INDUSTRIALE – SAN SILVESTRO – PIERO DELLA FRANCESCA colore VERDE

Via San Silvestro (da cavalcaferrovia alla rotonda di via Masaccio), via Piero della Francesca, via Risorgimento (dal sottopasso a via Piero della Francesca), via Malpighi, via Morgagni, via Spallanzani, via Convertite (da via Boaria la strada che affianca la Caviro fino al parcheggio della distilleria), via Righi, via Ramazzini, via Valsalva.

2: ZONA INDUSTRIALE OVEST - VIA EMILIA PONENTE – OBERDAN – VITTORIO VENETO colore BLU

Via Emilia Ponente (da via Boaria a via Oberdan), via Oberdan, corso Mazzini (da via Oberdan a viale Tolosano), via Giovanni da Oriolo, via Insorti, via Vittorio Veneto, via Giuliano da Maiano, via Volta, via Galvani, via Galilei (da via Galvani alla via Emilia), via Leonardo Da Vinci, via Risorgimento (dalla via Emilia Ponente al sottopasso ferroviario e la controstrada).

3: VIA BOARIA colore ROSA

Via Boaria.

4: CAVALCAFERROVIA E SOTTOPASSI colore VIOLA

Via del Cavalcavia (cavalcaferrovia), via Gatti – sottopasso Via Medaglie d’Oro, sottopasso Via Risorgimento

5: VIA RAVEGNANA - SAN SILVESTRO colore VERDE

Via Ravennana (da via Gatti al tritico di località Faenza), Via San Silvestro (da rotonda di via Masaccio a via De Crescenzi)

6: CIRCONVALLAZIONE ESTERNA colore ARANCIONE

Via Emilia Ponente (dal tritico di località Faenza fino a via Redipuglia), via Redipuglia, via Diaz, via Piave, via Trento, via Forlivese (da via Trento al tritico di località Faenza).

7: VIA GRANAROLO colore GIALLO

Via Granarolo (dal via S. Silvestro al tritico di località Faenza)

8: ZONA CANAL GRANDE – FIRENZE colore ROSA

Via Canal Grande, via Firenze (dal tritico di località Faenza a viale Marconi), viale Marconi.

9: ZONA PONTE ROSSO – ARGNANI colore MARRONE

Via Verità (dal tritico di località Faenza al Ponte Rosso e lo stradello che affianca la provinciale e arriva vicino all’incrocio con la via Sarna), via Ballardini, via Lapi, via Batticuccolo, via Argnani (strada e controstrada), via Renaccio.

10: VIA EMILIA INTERNA colore VERDE

Viale Tolosano, viale IV Novembre, piazzale Sercognani, viale Ceramiche, rotonda XXV Aprile, via Fratelli Rosselli, via Forlivese (fino alla rotonda circonvallazione)

GRUPPO 2 : SEDI STRADALI CENTRO ABITATO – ZONA MONTE – ZONA VALLE

La pulizia delle sedi stradali del territorio comunale è eseguita complessivamente con n. 42 macchine operatrici corrispondenti ad altrettante zone d’intervento suddivise in n. 3 macrozone “centro abitato” - “monte della via Emilia” - “valle della via Emilia”.

CENTRO ABITATO

Nel centro abitato intervengono per la pulizia strade n.18 macchine operatrici, ciascuna delle quali esegue uno dei seguenti percorsi e indicati con colori diversi nella **TAVOLA 2** allegata:

Le attività sono svolte da ditta appaltatrice

1: ZONA INTERNA MURA (parte del rione Rosso) colore GIALLO

Via Naviglio, via XX Settembre, corso Baccharini, viale Baccharini (da corso Baccharini al semaforo e controviale), corso Mazzini (lato destro dal centro a via Tolosano), via Liverani, via Maioliche, via S. Vitale, p.zza Il Giugno, p.zza S. Domenico, via Martiri Ungheresi, via Paganelli, via Ghinassi, via Ugonia, via Zucchini, via Manzoni, via mura Tolosano, via Nuova, via Ugolino D'azzo Ubaldini, via S. Nevolone, vicolo Spada, via Campidori, via San Giovanni Battista, via Borsieri, via San Filippo Neri, via Fanini, vicolo Diavoletto, via S. Stefano, vicolo dei Remoti.

2: ZONA INTERNA MURA (rione Verde) - colore MARRONE

Corso Mazzini (lato sinistro dal centro a via S. Giuliano), via Cavour, via Santa Maria dell' Angelo, via Severoli, via Narzario Sauro, corso Matteotti (lato destro dal centro a piazza Fratti), p.zza S. Lucia, via Castellani, via Scaletta, via S. Bartolo, via Casare Naldi, via Contradino, via Gottardi, via Orto S. Agnese, via Terracina, via Mura Cappuccine, via Tonducci, via Montini, via Vergini, via Folli, p.zza della Penna, via Pistocchi, via Zanelli, via Ughi, via Barbavara, via Fiera, via Pascoli, via Salita, piazza S. Rocco, via Baliatico, p.zza S. Maria Foris Portam, via Mura Proietti, via Cà Pirota, via Largo Portello, via Morini, via Cantoni.

3: ZONA INTERNA MURA (rione Nero più traverse corso Garibaldi) colore AZZURRO

Piazza della Libertà, corso Garibaldi (dal centro al semaforo), controviale viale delle Ceramiche, via Mura Mittarelli, via Ponte Romano, corso Saffi (lato destro dal semaforo del Ponte delle Grazie a piazza della Libertà), via Dogana, p.zza XI Febbraio, via Barilotti, via Marco da Faenza, via Bertucci, via Paolo Costa, via Pezzi, via Seminario, via Sarti, via M. Battaglia, via Emiliani, via Acquatino, via Fadina, via S. Bernardo, via S. Ippolito, via Croce, via Montalto, via Anconetano, via Giangrandi, p.zza S. Francesco, via Fornace, Via Mura S. Marco, Via Mura San Marco, via Strocchi, via Calligherie, via Manara, via Tomba, via Micheline, via Laderchi.

4: ZONA INTERNA MURA (rione Giallo) colore VIOLA

Piazza del Popolo, corso Saffi (lato destro, dal centro al semaforo Ponte delle Grazie), p.zza Martiri Della Libertà, via Marescalchi, via Manfredi, via Torricelli, via Comandini, via S. Antonio, via Zuffe, via S. Michele, via Concerie, via Baroncini, via Foschini, corso Matteotti (lato sinistro dal centro a p.zza Fratti), via Mura Gioco del Pallone, via Minardi, via Ceonia, via Bondiolo, via San Giovanni Bosco, via Mura Torelli, parcheggio interno Salesiani, via Torricino, via Mura Torelli, via Cavina, via Gucci, via Borgodoro, via Viarani, p.zza S. Agostino, via S. Agostino, via del Carmine.

5: ZONA CORSO EUROPA (rione Bianco) colore VERDE

P.zza Lanzoni, corso Europa e controstrada, via Forlivese (da via Carchidio all'incrocio con via F.lli Rosselli), via Ugo Piazza, via Cimatti (da via Silvio Pellico al sottopasso di via Trento), via D'Azeglio, via Ragazzini, piazzale Golinelli, via Torretta, via Brussi, via di Sopra, via Silvio Pellico, via Pantoli, via Carchidio, via Santa Lucia (da via Trento all'intersezione con via Cimatti), via Zauli Naldi, via De Gasperi e tutta la zona dietro al Bar Roma, via Zaccaria, via Tamburini, via Cicognani, via Case Nuove, via Zuccolo, via di Sotto, via di Mezzo, via S. Antonino, via Pompignoli, p.zza Fra Saba, via Mura Polveriera, via Marcello.

6: ZONA FORNARINA 1 colore ROSA

Via Testi, via Fornarina, via Cesarolo, via Galli, via Gobetti, via Cova, via S. Umiltà, p.zza Bologna e controstrade, via Rimini, via Cervia, via Cesena, via Riccione, via Cesenatico, via S. Marino, via Silvestro Lega, via Trentanove, via Saviotti (da via Riccione a via Fornarina), via Bertolani, Via Bernardi.

7: ZONA FORNARINA 2 colore VERDE SCURO

Via Saviotti (da via Fornarina a via Matteucci), Piazza Antolini, Via Drei, Via Gentilini, via Matteucci, via Rava, via Bellenghi, via Ballanti Graziani, via Archi, via Marri, via Mattioli, via Rambelli, via Gentili, via Fornarina (strada e parcheggio centro commerciale), via Boschi.

8: ZONA LAPI – STRADONE colore AZZURRO

Via Lapi (da via Ballardini a via Renaccio), viale Stradone, via Corelli, via Stradello Cappuccini, via S. Pier Damiano, via Caffarelli, via Monti, via Orto Scaletta, via Bergantini, via Mezzarisa, via Calamelli, via Bettisi, via Mazzanti, p.zza Ferniani, via Comerio, via Pani, via Carboni, via Cattaneo, via Bixio, via Bubani, via Nievo, parcheggi via Renaccio (parcheggio dopo sottopasso circonvallazione e parcheggio nella curva, vicino al magazzino edile Samorè).

9: ZONA ANDREA COSTA colore MARRONE

Via Andrea Costa, via Salvemini, via Gallignani, piazzale Marabini, via Don Minzoni, via Amendola, via Baldini, p.zza Martiri Spagnoli, vialetto parco Cappuccini, via Sturzo, via Gramsci, via Pertini, via Einaudi, via Turati, vialetto che affianca via Diaz, via Ciamei, via Billi.

10: ZONA ORTO BERTONI colore VERDE

Via Bertoni, via Orto Caporal, via Orto Badia, via Lacchini, via Buozzi, via Zamboni, via Calbetta, via Firenze (traversa a destra, direzione centro dopo via Bertoni).

11: ZONA GRAZIOLA – PEEP CANAL GRANDE colore ROSA

Via Corbari (compreso parcheggio scuola elementare Don Milani e stradello accesso mensa e palestra), via Bordini, via Montevecchi, via Portisano, via S. Orsola (da via Portisano a piazzale Tambini), piazzale Tambini, via Graziola (comprese le traverse), via Zaccagnini, via Meucci, via Palazzo Vecchio, via Cavallotti, via Caduti di Gamogna, via Barisan, via Celli, via Bandini, via Donatini, via Max Emiliani, via Alessandrini.

12: ZONA PARADISO colore VIOLA

Via Volpaccino, via Zara, via Gorizia, via Carducci, via Sacchetti, via Giovanni XXIII, via Kennedy, via Paradiso, via Torino, via Isonzo, via Vittorio Veneto (compreso il vialetto a destra fra via Isonzo e via Insorti), via Campana, via Insorti (compresa la traversa parallela a via Pola), via della Rocca, via Conte di Vitry, via Donati, via Pagano, via Cenni.

13: ZONA LAGHI – CAMANGI colore VERDE SCURO

Via Laghi (da viale Baccarini a via della Paganella, parcheggio e l'area attorno alla camera di Commercio di Ravenna), viale Baccarini (dalla stazione ferroviaria a viale IV Novembre), p.zza Cesare Battisti, via Roma, via Caldesi, corso Garibaldi (dal sottopasso ciclo-pedonale fino al semaforo), via della Valle, via Chiarini (da via Lama al sottopasso della ferrovia), via Lama, via Borgotto, via Pisacane, via Fratelli Bandiera, via dello Steccato, via Camangi, p.zza Dante, via Alberghi, via Oriani, via Masoni, via Salvolini, via Mameli, via della Paganella, via Scalo Mercè.

14: ZONA MUSICISTI – MASACCIO colore VERDE CHIARO

Via Filanda Nuova, via del Cavalcavia (compresa la traversa), via Melozzo da Forlì, via Giotto, via Masaccio (comprese le traverse), via Raffaello, via Michelangelo, via Tiziano, via Donatello, p.zza Giani, via Tintoretto, Via Palmezzano, via Giorgione, via Tiepolo, via Biasola.

15: ZONA PITTORI – ARMANDI colore VIOLA

Via Ravegnana (dal sottopasso ciclo-pedonale a via Gatti e il parcheggio antistante alle scuole e parcheggio dietro scuola materna), via Filanda Nuova (da via Ravegnana al sottopasso Cavalcaferrovia), via Filanda Vecchia, via Farina, via Conti, via Armandi, via Giordano, via Ponchielli, via Cimarosa, via Verdi, via Bellini, via Donizetti, via Boito, via Rossigni, via Mascagni, via Puccini, via Wagner, via Vivaldi, via Savini, via Frontali.

16: ZONA MEDAGLIE D'ORO – DAL POZZO colore ROSA

Via Laghi (da via della Paganella a via Dal Pozzo), via Dal Pozzo, via Medaglie D'Oro (tutta), via Marozza, via Morri, via Cantagalli, via Trieste, via Berti, via Gallo Marcucci, via Valgimigli, via Azzurrini, via Cantinelli, via Zannoni, via Zambrini, via Farini, via Abba.

17: ZONA INDUSTRIALE - MALPIGHI – VITTORI colore VERDE

Via Malpighi (dalla rotonda di via Medaglie D'Oro al semaforo di via Risorgimento), via Dal Prato, via Murri, via Vittori, via Ossani, via Sali, via Galvani (dal semaforo di via Boaria a via Ossani), Via Majorana, via Dalle Fabbriche, via Aldrovandi, via Galilei (dall'incrocio con via Galvani alla

ferrovia), via Volta (da via Galvani a via Fermi), via Fermi, via Ricci Curbastro, via Pacinotti, via Sella, via Calzi, via Cittadini, via dell'Artigianato.

18: ZONA FORNARINA 3 COLORE VIOLA

Via Lesi, Via Corbara, Via Zama, Via Romagnoli, Via Ortolani

ZONA A MONTE DELLA VIA EMILIA

Nelle strade ubicate a monte della via Emilia intervengono per la pulizia della neve n. 11 macchine operatrici ciascuna delle quali esegue uno dei seguenti percorsi e indicati con colori diversi nella **TAVOLA 3** allegata

Le attività sono svolte da ditta appaltatrice

1: ZONA CELLE – CASALE –ERRANO – BOCCHE DEI CANALI – LATERALI V. OSPITALACCI colore ARANCIONE SCURO

Via Celle (dall'Emilia alla provinciale via Celle), via Castel Raniero (da via Firenze all'intersezione con via Rio Biscia), via S. Orsola, Via S. Orsola tratto che costeggia la ferrovia e arriva al centro civico Rioni, via Canavera, via Pergola (dalla prov. Celle all'incrocio con via Casale), via Casale, Via Monte Coralli tratto di strada che dalla prov. Tebano va al campo cross, via Almisana, via Celle traversa che parte dall'intersezione fra le provinciali Casale e Celle, via Cà Farneto, via Ferraresa, via Dottora, via S. Prospero, via Calbetta, via Orto Fiori, via Ospitaletto, Via Cà Rossa, via Chiusa di Errano (da via Firenze al fiume Lamone).

2: ZONA BORGO TULIERO – SARNA colore GIALLO

Via Tuliero, via Cà Bruciata, via Pettinara, via Cà del Pino, via Bagatta, via Tombarelle, via San Paolo, via Babaccia, via Marazzi, via Galamina, via Lavezzana, via Chiusa di Errano (dalla prov. Sarna al fiume Lamone), via Germana, via Fornace di Sarna, via Bracchina.

3: ZONA CASTEL RANIERO – ERRANO colore VERDE

Via Castel Raniero (dal confine di Brisighella fino all'intersezione con via Rio Biscia) e i due tronchi sinistra e destra nella parte alta della stessa via, via Rio Biscia (da via Castel Raniero all'intersezione con via Beccara e la stessa Rio Biscia), via Rinaldini, via Errano.

4: ZONA PERGOLA – CELLE – CASALE colore ROSA

Via Mercanta, via Pergola (dal confine con Brisighella fino all'intersezione con via Casale), via Monte Coralli, via Rio Biscia (da via Pergola all'intersezione con la stessa e via Beccara), via Beccara.

5: ZONA VERNELLI colore BLU

Via Vernelli, via Tebano (dalla prov. Tebano a via Vernelli).

6: ZONA S. BIAGIO – S. MAMANTE – ORIOLO colore VIOLA

Via S. Mamante (da via di Oriolo al confine con Brisighella), via Roncona, via di Oriolo (da via Salita di Oriolo alla Torre di Oriolo e la strada del cimitero), via Castiglione (da via S. Mamante al ponte di confine con Forlì), via Bianzarda di S. Biagio, via Gesuita, via Carbonara, via Rio Cosina, via Dell'Ombrello, via Strocca di S. Biagio, via Cavaliera, via Gabbellotta.

7: ZONA RAMONA – VIGNE colore MARRONE

Via Ramona, via Banaffa, via della Battaglia, via delle Vigne, via Santa Lucia (dall'incrocio con via Cimatti alla via delle Vigne), via Cimatti (da via Santa Lucia al sottopasso di via Trento), via Lindarola, via Battana.

8: ZONA SANTA LUCIA – ORIOLO colore blu

Via S. Mamante (dall'incrocio con via Ramona all'incrocio con via di Oriolo) e traversa, via di Oriolo (da via S. Mamante all'incrocio con via Salita di Oriolo), via Salita di Oriolo, via S. Biagio Antico, via Monte Brullo, via Pozzo, via S. Giacomo, Via Sangiorgi, Piazzetta Ballardini (Peep santa lucia).

9: ZONA SANTA LUCIA – MONTE SPADA-colore Rosa

Via Cornacchia, via Bertella, via Collina, via Monte Spada, via Uccellina, via Canovetta (compreso il tronco che arriva al confine con Brisighella), via Samoggia, via Pittora.

10: ZONA S.MARTINO –SBIRRA- SAN MAMANTE SARCHIELLI colore ARANCIONE

Via S.Martino, via S.Mamante (da via S.Lucia a via Ramona), via Sbirra, via Sarchielli

11: ZONA MARZENO colore Verde

Via Vicchio, via Del Palazzo, via Neri.

ZONA A VALLE DELLA VIA EMILIA

Nelle strade ubicate a valle della via Emilia intervengono per la pulizia della neve n.13 macchine operatrici ciascuna delle quali segue uno dei seguenti percorsi e indicati con colori diversi nella **TAVOLA 3** allegata

Le attività sono svolte da ditta appaltatrice

1: CENTRO GRANAROLO/PERIFERIA colore GIALLO/ROSA

Via Granarolo, via Ponte Valle, via Pasolini, via del Borgo (fino a via Quaglia), via Zani, via Garibaldi, via Risorgimento, via Maddalena Venturi, via dei Braccianti, via Giuseppe Verdi, via Onestini, via Pritelli, via Scariolanti, via Zanelli, piazza Manfredi, piazza Mazzini, via Venturi, via Zaccaria, via Lanzoni, via Bedeschi, via Oriani, via Costa, via Geminiani, viale Donati, via Montanari, via Ancarani, via Ceroni, piazza Martiri Felisio, via Carradori, via Albonetti, via Dal Pane, via Agrippina, via Bambozza, via Villa Fenata, via Bulzacca, via Accarisi (i due tronchi vicino al canale Emiliano-Romagnolo), via Camatta, via Campazzo, via Cabrona, via Marcella, via Borghetto S. Andrea (da via Marcella a via Monte S. Andrea).

2: ZONA FOSSOLO colore MARRONE

Via Fossolo, via San Vincenzo, via Lovatella, via Case Bianche, via Madrara (le due vicinali che portano al confine con Russi), via Crociaro, via Taroni, via Badia.

3: ZONA PRADA – ALBERETO colore VERDE

Via Fabbriere, via Camilli, via Podestà, via S. Domenico di Cesato, via Zannona, via Ponte San Giorgio, via Viazza (prima e seconda traversa a sinistra di via Prada che arrivano al confine).

4: ZONA REDA – SALDINO ARANCIONE SCURO

Via Saldino (da Reda al ponte di Ronco), via Sacramora, via Palazzone, via Badiazza, via Lunga, via Pianetta, via Cangia, via della Cantina, via Selva Fantina (l'ultimo tratto che collega via della Cantina), via Cupa, via Gasparetta, via Burattina, via Milana, via Modanesi, via Argine Montone (dalla provinciale al sottopasso dell' autostrada)

5: CENTRO REDA colore GIALLO

Via Caroli, via Selva Fantina (fino all'incrocio con via della Cantina), via Saldino (da via Selva Fantina a via Reda), piazza Don Milani, via Birandola, via Basiago (da via Birandola allo stadio), via del Vecchio Borgo, via Placci, via Caduti per la Libertà, via Guido Prata.

6: ZONA MERLASCHIO – MEZZENO – PIEVE CESATO colore VERDE

Via Quaglia, via Del Borgo (da via Quaglia a via Donesiglio), via Plicca, via del Lupo, via Merlaschio, via Paviere, via Biancano (dalla prov. Granarolo alla prov. Donesiglio), via Spadarino, via Cascinetto, via Manzuta, via Mezzeno, via San Cristoforo di Mezzeno, via Mattarello.

7: ZONA RONCO – FORMELLINO colore ROSA

Via Formellino, via San Giovanni di Formellino, via Giardino, via Crocetta, via Ronco, via del Fiume, via Mezzo Carrare, via Oriola.

8: ZONA CASSANIGO S.ANDREA S.PIER LAGUNA colore azzurro

Via Monte S. Andrea, via Borghetto S. Andrea (da via Monte S. Andrea a via Fonda), via Fonda, via Zotto, via Cassanigo (dalla Prov. Cassanigo alla chiesa), via Celletta (dal confine di Cotignola a via S.Pier Laguna), via S. Andrea (la comunale che dal ponte Felisio porta al confine con Cotignola affiancando il fiume Senio), via Delle Larghe, via Sanpierlaguna, via Pana (tronco a monte quasi in

corrispondenza alla Prov. Cassanigo), Via Bisaura (strada e parcheggio prima del ponte sull'autostrada)

9: ZONA S.SILVESTRO-PANA-PIOPPI-

Colore viola

Via Pana (le traverse che portano alla monoceram e alla ex-omsa), via Vittime Civili di Guerra, Via Falcone, Via Borsellino, via Proventa, via ai Pioppi, controstrada di via Granarolo (cinedream), via De Crescenzi, via Degli Olmi, via Maestri del Lavoro, Giovanni Paolo II, via Caltagirone.

10: ZONA PIEVE PONTE S.SILVESTRO Colore MARRONE

Via Celletta (da via S.P.Laguna a via Convertite), via Convertite (da via Lugo a via Boaria), via Cantrigo, via Prosciutta, via Pontarchi, via Carraie, via Gazzolo, via Cerchia, via S.Silvestro (i due tronchi lato bologna dalla provinciale S.Silvestro), via Borgo Pieve Ponte e parcheggio Pieve Ponte adiacente ex- Pamela

11: ZONA S.BARNABA S.GIOVANNINO S.BIAGIO colore VERDE CHIARO

Via Saldino (da via Ronco alla chiesa di S.Barnaba), via S.Barnaba, via Milzetta, via Medica, via Del Rio, via S.Giovannino, via Basiago (il tronco che, parallelo alla via Emilia unisce, via Basiago a via S.Giovannino), via Soldata (compreso parcheggio consorzio), via Mano, via Reda (secondo tronco a destra che affianca la ferrovia).

12: ZONA CORLETO COSINA colore Azzurro

Via Basiago (da via Emilia fino a Reda), via Prati, via Argine Montone (dal sottopasso dell'autostrada fino a via Mella), via Mella, via Tabacca, via Parlanta, via Colombarina, via Corleto (i due tronchi, a destra direzione monte-valle, la strada chiusa a sinistra il collegamento con via Basiago), via Bianzarda di Corleto, via Basiago (il primo tronco a destra della stessa via Basiago), via Emilia Levante (ex Bianzarda di Corleto), via Canova.

13: ZONA CNR colore ROSSO

Via Corgin, Via Deruta, Via Castelli, Via Urbania, Via Nove, Via Montelupo Fiorentino, Via Caltagirone, Via Einstein.

SETTORE "B" CICLO PEDONALE – PIEDIBUS – PASSAGGI

GRUPPO 1 - apertura passaggi

L'apertura a mano dei passaggi pedonali, delle scalinate e delle rampe di accesso nelle seguenti zone:

Le attività sono svolte da ditta appaltatrice

- Accesso Residenza Municipale di Piazza Nenni
- Gradini Loggiati Piazza del Popolo
- Accesso uffici Piazza Rampi (anagrafe, cultura e SUAP)
- Scala centro commerciale Faenza uno (porta a via Torricino)
- Scala via Ponte Romano
- Scala via Mura Polveriera
- Rampa ciclabile e Scala via Lapi
- Marciapiede salita via Diamante Torelli
- Scala via Nonni
- Scala via Nuova
- Scale del Cavalcavia
- Sottopasso via Insorti
- Sottopasso via S. Lucia
- Sottopasso corso Garibaldi
- Sottopasso via Forlivese
- Sottopasso via Ravennana – S. Rocco
- Stazione FF.SS.e marciapiede binari Granarolo Faentino

- Passaggio pedonale via Canal Grande – tratto da via Portisano all'accesso Supermercato Coop. di fronte alla Chiesa Cappuccini
- Passaggio pedonale via Borgo San Rocco
- Ciclopista via Renaccio (da via Lapi al magazzino edile Samorè)
- Passaggio ciclo-pedonale via Ballardini, più ponte parallelo al Ponte Rosso
- Ciclo-pista via Firenze (tratto compreso fra via Canal Grande e via Osteria del Gallo).

GRUPPO 2 – MARCIAPIEDI A MANO

A tale gruppo compete la pulizia dei marciapiedi a mano e uscite costituito da n. 5 squadre ciascuna formata da un numero variabile di operatori a secondo della necessità che operano in corrispondenti 5 zone di suddivisione della città (corrispondenti alle zone Rionali) con partenza dalla piazza verso l'esterno.

In relazione all'entità della nevicata ciascun gruppo può essere ulteriormente frazionato in sottogruppi di intervento.

Le attività sono svolte da ditta appaltatrice

GRUPPO 3 MARCIAPIEDI - CICLOPEDONALI – PIEDIBUS (MECCANIZZATI)

A tale gruppo compete l'apertura delle piste ciclo-pedonali e dei percorsi protetti, è articolato con n. 7 mezzi meccanici che operano come segue e indicati con colori diversi nella **TAVOLA 5** allegata

Le attività sono svolte da ditta appaltatrice

1: percorso ROSSO

Corso Mazzini (dal centro a viale Tolosano), via Bertolazzi, via Pasolini, corso Baccharini, via Cavour, via Morini, corso Garibaldi (dal centro al semaforo), corso Matteotti, corso Saffi, ponte delle Grazie, corso Europa, via Carchidio, via Forlivese (nuova pista ciclo-pedonale via Emilia Levante), via Renaccio (il marciapiede di destra partendo dal Ponte delle Grazie e tutta la pista ciclo-pedonale fino al magazzino edile Samorè).

2: percorso VERDE

Via Giovanni da Oriolo, via S.Giuliano, piazza della Rocca, vialetti interni al Parco della Rocca, via Tolosano, via Martiri Ungheresi, piazza S. Domenico, via Mura Tolosano, via Zambrini, via Mameli, vialetti Parco Bucci (esterno e interno), via Medaglie D'Oro, zona Pittori, via Filanda Nuova (pista ciclabile), via Ravegnana (marciapiede e ingresso Parco Mita), Via Medaglie d'Oro (scuola IPC Strocchi e parcheggio Museo Malmerendi), piazza Rampi (piazza interna nuova Anagrafe), via Dalpozzo, via Laghi, pista ciclabile via Emilia Ponente fino a Pieve Ponte, via Boaria (la pista ciclo-pedonale che da via Galvani arriva a via Malpighi).

3: percorso BLU

Via Fornarina, via Testi, pista ciclabile via Fratelli Rosselli, via Lungofiume Quadrone, viale delle Ceramiche, viale IV Novembre, corso Garibaldi (dal semaforo al sottopasso), piazzale Sercognani, piazzale stazione FF.SS., viale Baccharini e controviali relativi, via Gatti, via Ravegnana (ciclo-pista e parcheggio antistante le scuole e pista ciclabile fino a Via Mattarello), via Chiarini.

4: percorso VIOLA

Via Firenze (tutta la pista ciclo-pedonale che arriva a via Osteria del Gallo), piazza Martiri Spagnoli, viale Marconi, via Batticuccolo, viale Stradone, via Caffarelli, via degli Insorti, via Vittorio Veneto, via Ballardini, vialetti via Oberdan, parcheggio mensa Aziendale, parcheggio Cimitero Osservanza, via Melandri, via Nonni, via Firenze (ciclo-pista che arriva a Errano), via Canal Grande.

5: percorso GIALLO

Via Lesi, Via Risorgimento, Via Boaria, Via Medaglie d'Oro, Via Bernardi, Via Corbara, Via Zama.

6: PIEDIBUS

1.a: Piedibus scuola Don Milani – linea Cappuccini percorso VERDE SCURO

Dal centro commerciale Cappuccini – marciapiede fino a via Montevecchi – marciapiede di via Corbari (lato sinistro dietro l'edicola) – attraversamento di Via Corbari dopo incrocio con via Barisan – marciapiede di via Barisan (lato sinistro) – svolta in Via Celli – stradello del parco

attraversamento di Via Bandini – marciapiede di via Donatini (lato sinistro) – rampa di accesso alla scuola materna Panda – percorso pedonale sotto la pensilina – marciapiede a lato dei palazzi di Via Corbari fino all'ingresso della scuola Don Milani.

1.b: Piedibus scuola Don Milani – linea Orto Bertoni percorso VERDE SCURO

Dalla piazzetta dell'Orto Bertoni – marciapiede di Via Bertoni (lato sinistro) – attraversamento di Via Firenze in prossimità dell'incrocio semaforico – pista ciclopedonale di Via Firenze fino a Via Melandri- via Melandri – attraversamento di via Canal Grande – marciapiede di Via Corbari (lato destro) – attraversamento della rotatoria in prossimità della scuola Don Milani – marciapiede fino all'ingresso della scuola.

2a: Piedibus scuola Carchidio – Strocchi – linea Piazza Lanzoni percorso BLU'

Da Piazza Lanzoni – marciapiede di Corso Europa (lato sinistro) – marciapiede Via Forlivese (lato sinistro) – attraversamento pedonale di Via Forlivese in corrispondenza della Via Carchidio – marciapiede di Via Carchidio fino all'ingresso della scuola

2b: Piedibus scuola Carchidio – Strocchi – linea Centro sociale Borgo – via Saviotti percorso BLU'

Da centro sociale Borgo in Via Saviotti – marciapiede di Via Saviotti fino a via Riccione (lato destro) – marciapiede di Via Riccione (lato destro) – attraversamento di Via Riccione in prossimità della scuola materna - marciapiede di Via Riccione (lato sinistro) – marciapiede di Piazza Bologna (lato sinistro) – marciapiede di Via Rimini (lato sinistro) – attraversamento tramite sottopasso di Via Forlivese – marciapiede di via Forlivese (lato sinistro) – marciapiede di Via Carchidio fino all'ingresso della scuola

2c: Piedibus scuola Carchidio – Strocchi – linea via Testi percorso BLU'

Da marciapiede di Via Testi in prossimità di Via Corbara (lato destro) – marciapiede di Via Cesarolo (lato destro) – attraversamento di Via F.lli Rosselli in prossimità dell'impianto semaforico – marciapiede di Via della Malta (lato destro) – attraversamento pedonale di Via Forlivese in corrispondenza della Via Carchidio – marciapiede di Via Carchidio fino all'ingresso della scuola

3a: Piedibus scuola San Rocco - Linea Ranocchio - percorso ROSA

Da Giardino di Piazza Giani - vialetto all'interno del parco che porta in via Masaccio - marciapiede via Masaccio (lato sinistro) - attraversamento di Via Masaccio - via San Silvestro - attraversamento della via San Silvestro - marciapiede via San Silvestro (lato sinistro) - marciapiede adiacente rotatoria (lato sinistro) - marciapiede via Granarolo (lato sinistro) - attraversamento al semaforo - percorso fino alla scuola

3b: Piedibus scuola San Rocco - Linea Balena - percorso ROSA

Da parcheggio via Giovanni Paolo II (bar Balena) - marciapiede (lato destro) - attraversamento via Giovanni Paolo II - marciapiede lato sinistro della controstrada - via Borgo San Rocco - marciapiede via Borgo San Rocco (lato sinistro) - attraversamento in prossimità del mulino Morini - percorso ciclo-pedonale di via Borgo San Rocco fino alla scuola

4 Piedibus Sant'Umiltà

Da parcheggio via Caffarelli (Conad Arena) , Viale Stradone, attraversamento di Viale Stradone, Viale Stradone, Piazza Fratti, via Lapi (marciapiede lato sferisterio) , rampa ciclopedonale da Via Lapi a Via Muro Gioco del Pallone, via Muro Gioco del Pallone fino a ingresso scuola (portone) sulla via stessa.

SETTORE “C” PARCHEGGI

La pulizia dei parcheggi viene svolta tramite n. 4 macchine operatrici, ciascuna delle quali pulisce uno dei seguenti gruppi di parcheggio indicati con colori diversi nella **TAVOLA 4** allegata

Le attività sono svolte da ditta appaltatrice

1: percorso ROSA

Parcheggio via Cavour, piazza S. Rocco, piazza Santa Maria Foris Portam, piazza della Penna, piazza Il Giugno, piazza S. Domenico, palazzo Mazzolani, piazza della Rocca, piazza San Giuliano, parcheggio via Caffarelli (Arena), piazza S. Agostino, piazza Fratti, piazza Martiri

Spagnoli, parcheggi via Lacchini e via Bertoni, parcheggio Via Emilia (ex cavallino), parcheggio scuola Cosina (via Corleto).

2: percorso ARANCIONE

Parcheggio Piazza Rampi - Ricci, parcheggio via Ceonia, parcheggi via Calamelli adiacenti scuola materna, piazza Ferniani, parcheggi via Renaccio, parcheggio lungo corso Europa, piazza Lanzoni, piazza Frà Saba, piazzale Golinelli, piazza Giangrandi, piazza Antolini.

3: percorso VIOLA

Parcheggio Ospedale (viale stradone), parcheggio Via Galilei Centro Commerciale "Le Cicogne", piazzale Stazione FF.SS., Viale Baccharini, piazza San Francesco, parcheggio via Camangi, parcheggio via Filanda Vecchia, piazza via Verdi, parcheggi scuola S. Rocco – materna – elementare – media (n. 2 in via Ravegnana e n. 1 via Granarolo), piazzale Pancrazi (Bruno Neri), Piazzale Tambini (parcheggio Graziola), corsie carrabili PalaCattani.

4: coloro blu

parcheggio cimitero dell'Osservanza via Firenze, parcheggio Via Golfieri

SETTORE "D" – SCUOLE E IMPIANTI SPORTIVI

A tale settore compete il compito di apertura a mano e con mezzi meccanici, compreso spargimento del sale, degli accessi delle scuole e degli edifici pubblici e relative pertinenze (esempio marciapiedi di accesso, pulizia caditoie ecc.) di seguito elencati.

Le attività sono svolte da ditta appaltatrice e da personale del Settore Lavori Pubblici URF, suddivise come segue:

1: ditta appaltatrice

- I.T.I. viale delle Ceramiche 14 – viale delle Ceramiche 9/A, via Camangi (ingresso Scuola)
- Palestra Cavallerizza (accesso da piazza Dante)
- Museo della Ceramiche (accesso da viale Baccharini e da via Campidori)
- Istituto "Ballardini" (accesso da corso Baccharini 17 e da via S. Nevolone)
- Istituto "A. Oriani" via Manzoni (tre ingressi più marciapiede)
- Palazzo Mazzolani (accesso da p.zza S. Domenico più passaggio attraverso il cortile interno per collegarlo all'accesso da corso Mazzini)
- Liceo Classico (accesso da via S. Maria dell'Angelo e da via Ughi)
- Scuola di Disegno (accesso da via Ughi)
- Uffici Edilizia e Urbanistica (accesso da via Zanelli e da vicolo Pasolini)
- Liceo Scientifico (accesso da via S. Maria dell'Angelo e accesso palestra Largo Portello)
- Ingresso Polizia Municipale (via Baliatico e Piazza della Rocca)
- Scuola S. Umiltà via Bondiolo (i due accessi e il passaggio vicino al muro)
- Vialetto accesso palestra area Graziola – Piazzale Tambini
- accessi degli impianti sportivi "Bruno Neri", "Pala Cattani" e "Pala Bubani"

2: Operatori del Servizio Coordinamento Solarolo Faenza Edifici del Settore Lavori Pubblici

Provvedono all'apertura a mano, compreso spargimento del sale, degli accessi delle seguenti scuole:

Provvedono all'apertura a mano, compreso spargimento del sale, degli accessi delle seguenti scuole e dei seguenti impianti sportivi:

- Scuole Elementari Pirazzini - via Marini 26 ed accesso mensa
- Scuola Elementare Tolosano (accessi da via Tolosano, via Zambrini e accesso mensa)
- Scuola Media Lanzoni via Martiri Ungheresi 7 (gradinata, marciapiede e ingresso palestra)
- Scuola Elementare Gulli - via Castellani
- Scuola Materna Panda (ingresso da via Donatini)
- Scuola Materna via Calamelli (accesso carrabile e pedonale)
- Scuola elementare Granarolo
- Scuola media Granarolo
- Scuola elementare Reda
- Scuola media Reda

- Scuola materna Cosina

3: Operatori del Servizio Ambiente e Manutenzione Verde Faenza del Settore Lavori Pubblici provvedono mediante l'utilizzo di mezzi propri all'apertura dei percorsi interni ed alla pulizia dei cortili di pertinenza dei fabbricati scolastici e precisamente:

SQUADRA "A" costituita da due operatori e dotata di Ape Car, badili e sale che interviene presso la Scuola Media Europa e scuola elementare Don Milani.

SQUADRA "B" costituita da due operatori e dotata di Ape Car, badili e sale che interviene presso la Scuola Media Strocchi, Elementare Carchidio, Nido di Via Cervia, Materna di Via Riccione.

SQUADRA "C" costituita da tre operatori e dotata di Ape Car, badili e sale che interviene presso la Scuola Media Bendandi, Elementare Martiri di Cefalonia, nuova Materna San Rocco, Materna e Nido di Via Laghi, Istituto Professionale Strocchi.

SQUADRA "D" costituita da due operatori e dotata di Ape Car, badili e sale che interviene presso la scuola materna Borgo Tuliero.

In appoggio alle squadre suddette interviene un operatore del Servizio Ambiente e Manutenzione Verde Faenza con trattore, per l'apertura dei vialetti e cortili delle scuole suddette.

4: ditta appaltatrice

provvedono alla pulizia di parcheggi interni e stradali per accesso alle mense con mezzo meccanico dei seguenti fabbricati scolastici:

- parcheggio con ingresso da via Manzoni della scuola media Lanzoni
- parcheggio scuola di Musica – via Santa Maria dell'Angelo
- parcheggio scuola materna Cosina
- percorso carrabile da ingresso scuola media Reda a cortile sul retro e ingresso palestra
- percorso ciclabile pedonale che collega la scuola media Reda alla scuola elementare Reda
- percorso carrabile da ingresso di Via Maddalena Venturi all'ingresso della mensa della scuola elementare di Granarolo

SETTORE "E" - VERDE PUBBLICO

A tale settore compete la battitura e l'asportazione tramite turbina della neve dagli alberi in parchi, viali e giardini, prestando particolare attenzione ai viali in cui sono presenti lecci e pini.

Provvede inoltre alla eliminazione dei rami e/o alberi caduti lungo le sedi stradali e/o aree di suolo pubblico.

Le attività sono svolte da ditta appaltatrice e da personale del Settore Lavori Pubblici URF, suddivise come segue:

1: ditta appaltatrice

provvedono all'eliminazione della neve dagli alberi mediante l'utilizzo di n. 4 trattori dotati di turbina (soffione)

I mezzi attrezzati con turbina e il percorso compiuto di ciascun trattore risulta il seguente:

Percorso 1: Via F.lli Rosselli (pini), Via Forlivese (pini), Via Carchidio (pini), Corso Europa (lecci), Via Marcello (lecci), parcheggio Via Renaccio Faenza Uno (lecci e pini), Via Renaccio (pini), Via Lega (pini magazzino strade).

Percorso 2: Via Canal Grande (pini), Via Degli Insorti (pini), Viale Tolosano (pini), Via Martiri ungheresi (pini e lecci), Corso Mazzini (lecci), Via Paradiso (pini), Via Medaglie d'oro (pini).

Percorso 3: Viale Ceramiche (lecci), Viale IV Novembre (lecci), Piazzale Sercognani (pini e lecci), Piazza Cesare Battisti (pini), Via Valgimigli (pini e allori), Via Ravegnana (pini).

Percorso 4: Via Galli (pini), S. Giorgio (pini), Via Lapi (pini), Piazzetta Santa Lucia (pini), Via Firenze (pini), Parcheggio Via Caffarelli (lecci), Stradello Cappuccini (pini)

2: Operatori del Servizio Ambiente e Manutenzione Verde Faenza del Settore Lavori Pubblici provvedono alla battitura e l'asportazione a mano della neve dagli alberi in parchi, viali e giardini, prestando particolare attenzione ai viali in cui sono presenti lecci e pini.

Provvede inoltre alla eliminazione dei rami e/o alberi caduti lungo le sedi stradali e/o aree di suolo pubblico.

Tale attività viene svolta prioritariamente dalla SQUADRA EMERGENZA del Servizio costituita da tre operatori la quale viene successivamente affiancata dalle squadre "A", "B", "C" e "D" a seguito dell'ultimazione degli interventi indicati nell'ambito del Settore "D" Scuole - punto 3.

In caso di caduta rami e rami pericolanti si ricorrerà a ditte specializzata per il taglio di rami pericolanti.

Inoltre potranno essere richieste alla ditta appaltatrice n. 2 Piattaforme con operatore (una che raggiunge l'altezza di ml. 10 ml. e una che raggiunge l'altezza fino a 25 m.) per potatura rami recisi pericolosi a seguito della nevicata.

PIANO DI EMERGENZA DI INTERVENTO PREVENTIVO CON PRODOTTI ANTIGHIACCIO IN CASO DI TEMPERATURE ESTREMAMENTE RIGIDE, SU STRADE BAGNATE E PER GELATE MATTUTINE E/O IN CONCOMITANZA A PRECIPITAZIONI NEVOSE

In caso di previsione di gelate con abbassamento repentino della temperatura e in concomitanza a strade bagnate, anche in assenza di precipitazioni nevose (gelicidio, brina, ecc) e in previsione di nevicate viene effettuato l'intervento di emergenza con spargimento di prodotti antighiaccio meccanica e/o a mano.

In caso di precipitazioni nevose deboli e/o dopo la spalatura della neve viene effettuato l'intervento di emergenza con spargimento di prodotti antighiaccio allo scopo di preservare la sicurezza della viabilità e ridurre la possibilità di formazione di ghiaccio.

La ditta appaltatrice deve eseguire l'attività di spargimento di cloruro di sodio umidificato (tipo fuxor standard) con spandisale e/o a mano sulle strade e pertinenze del territorio del Comune di Faenza, **a seguito di ordine del Direttore dell'esecuzione o suo delegato**, dando la priorità ai punti critici, individuati come segue:

- ❖ sottopassi, ponti attraversanti la linea ferroviaria Bologna-Rimini (via Boaria, via Risorgimento, via Medaglie d'Oro, via del Cavalcavia)
- ❖ ponti attraversanti l'autostrada A14 (via Celletta, via San Barnaba, via Basiago)
- ❖ ponti attraversanti il fiume Lamone (via Chiusa di Errano, via Don Giovanni Verità - Ponte Rosso, Via Trento, Corso Europa - Ponte delle Grazie, viale Ceramiche/via F.LLiRosselli - Ponte della Memoria, via Ronco)
- ❖ ponti sulla circonvallazione (via Graziola, via Montevecchi, viale Marconi, via Ballardini, via Renaccio)
- ❖ grande viabilità (via Redipuglia, via Piave, via Diaz, via Trento, via Granarolo, via Ravegnana, via Firenze, via Canal Grande, via Piero della Francesca, via Santa Lucia)
- ❖ intersezioni stradali con rotatorie (rotonda strada dei vini e dei sapori, rotonda donatori di sangue, rotonda via Trento/Forlivese, rotonda 1° maggio, rotonda niballo palio di faenza, rotonda via san silvestro, rotonda via risorgimento/malpighi, rotonda via medaglie d'oro/filanda nuova, rotonda 100 Km del passatore, rotonde di via granarolo, rotonde di via ravegnana)
- ❖ strade di collina (via Vernelli, via Tebano, via Castel Raniero, via Pergola, via Monte Coralli, via Mercanta, Via Errano, via San Mamante, via San Biagio Antico, via Monte Brullo, via Salita di Oriolo)
- ❖ strade su sommità arginali e/o adiacenti al fiume o scoli (via Fossolo, via Saldino, via Ronco, via Fabbriere, via Madrara, via Case Bianche, via San Giovanni di Formellino, via San Martino, via Carbonara)
- ❖ piazzale Cesare Battisti (stazione ferroviaria)
- ❖ percorsi dei piedibus
- ❖ piazza del Popolo, piazza della Libertà, piazza Martiri della Libertà, corso Saffi, corso Matteotti, corso Mazzini, corso Garibaldi

Lo spargimento dei prodotti antighiaccio deve avvenire:

- per interventi preventivi (interventi di spargimento di antighiaccio per prevenire la formazione di ghiaccio, o nel caso di previsione di nevicate, per favorire lo spalamento della neve),
- per interventi in emergenza a seguito di precipitazioni nevose

La ditta appaltatrice eseguirà le attività a seguito di ordine del Direttore dell'esecuzione o di suo delegato.

La ditta appaltatrice dovrà disporre di una quantità tale di prodotti antighiaccio (fuxor standard) per espletare il servizio. Il quantitativo minimo, presente nella sede operativa, deve essere di 200 tonnellate Inoltre deve fornire agli Operatori dell'Amministrazione

Comunale un minimo di 100 sacchetti di prodotti antighiaccio.

Il soggetto affidatario del servizio potrà, a propria discrezione, organizzare il territorio in zone di intervento da consegnare ad ogni mezzo utilizzato purché garantisca l'efficacia, l'efficienza e la tempestività del servizio.

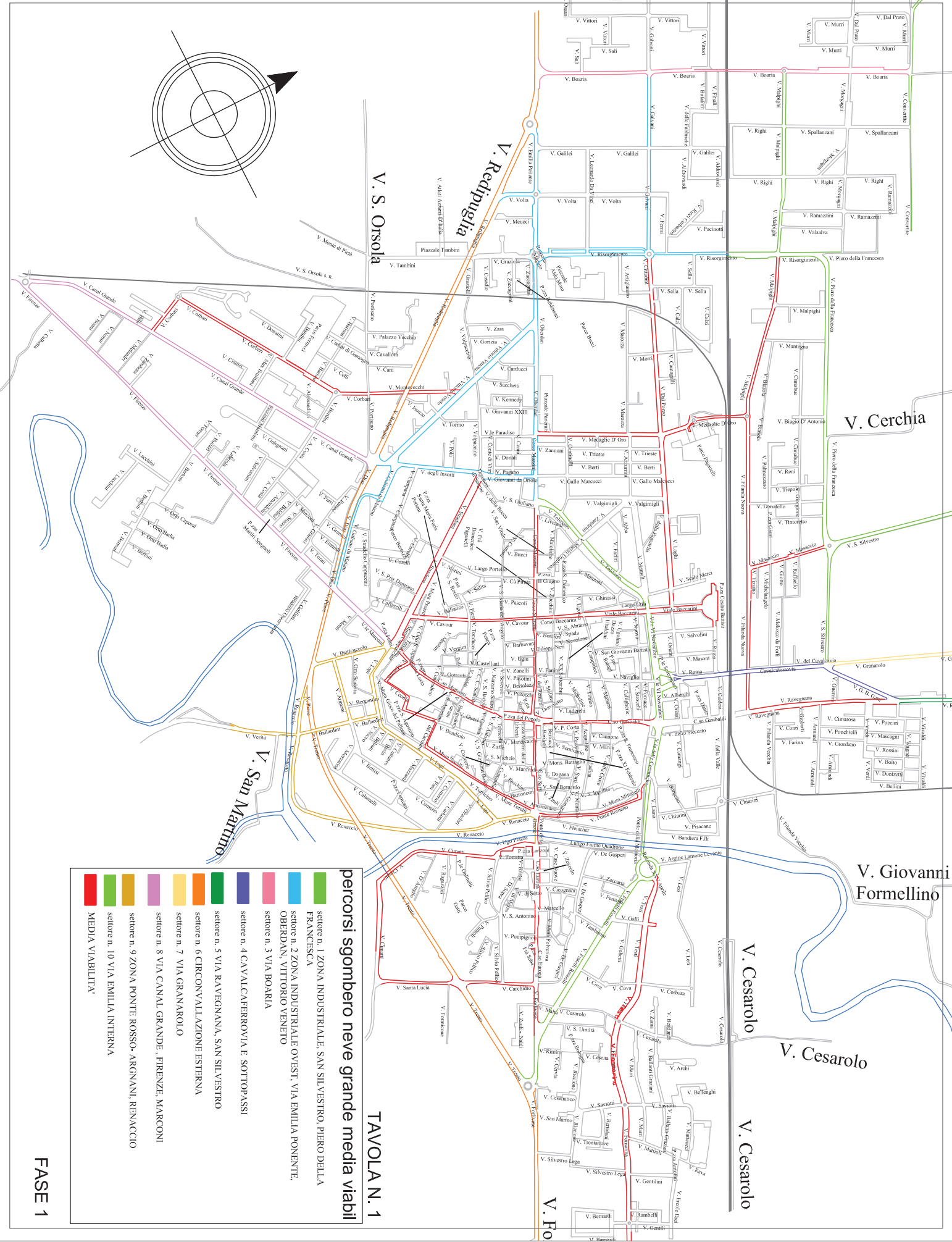
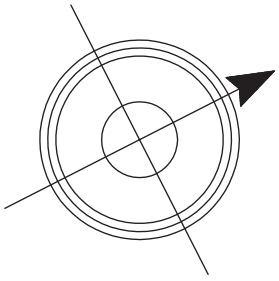
Le macchine operatrici (autocarri dotati di spargisale) impegnate saranno n° 5.

Vengono inoltre attivate, se occorre, le squadre per lo stendimento di prodotti antighiaccio a mano in modo da coprire interamente sia la sede stradale che le relative pertinenze (marciapiedi, accessi) in prossimità di edifici pubblici, scuole, scale pubbliche.

In caso di precipitazioni nevose deboli e/o dopo la spalatura della neve viene effettuato l'intervento di emergenza con spargimento di prodotti antighiaccio allo scopo di preservare la sicurezza della viabilità e ridurre la possibilità di formazione di ghiaccio.

SPARGIMENTO SALE IN PROSSIMITA' DI EDIFICI SCOLASTICI

Gli Operatori del Servizio Coordinamento Solarolo Faenza Edifici del Settore Lavori Pubblici provvedono allo spargimento del sale in prossimità degli ingressi delle scuole.



percorsi sgombero neve grande media viabil

TAVOLA N. 1

FASE 1

- █ settore n. 1 ZONA INDUSTRIALE, SAN SILVESTRO, PIERO DELLA FRANCESCA
- █ settore n. 2 ZONA INDUSTRIALE OVEST, VIA EMILIA Ponente, OBERDAN, VITTORIO VENETO
- █ settore n. 3 VIA BOARIA
- █ settore n. 4 CAVALCAPERROVIA E SOTTOPASSI
- █ settore n. 5 VIA RAVEGNANA, SAN SILVESTRO
- █ settore n. 6 CIRCONVALLAZIONE ESTERNA
- █ settore n. 7 VIA GRANAROLO
- █ settore n. 8 VIA CANAL GRANDE, FIRENZE, MARCONI
- █ settore n. 9 ZONA PONTE ROSSO- ARGNANI, RENACCIO
- █ settore n. 10 VIA EMILIA INTERNA
- █ MEDIA VIABILITA'

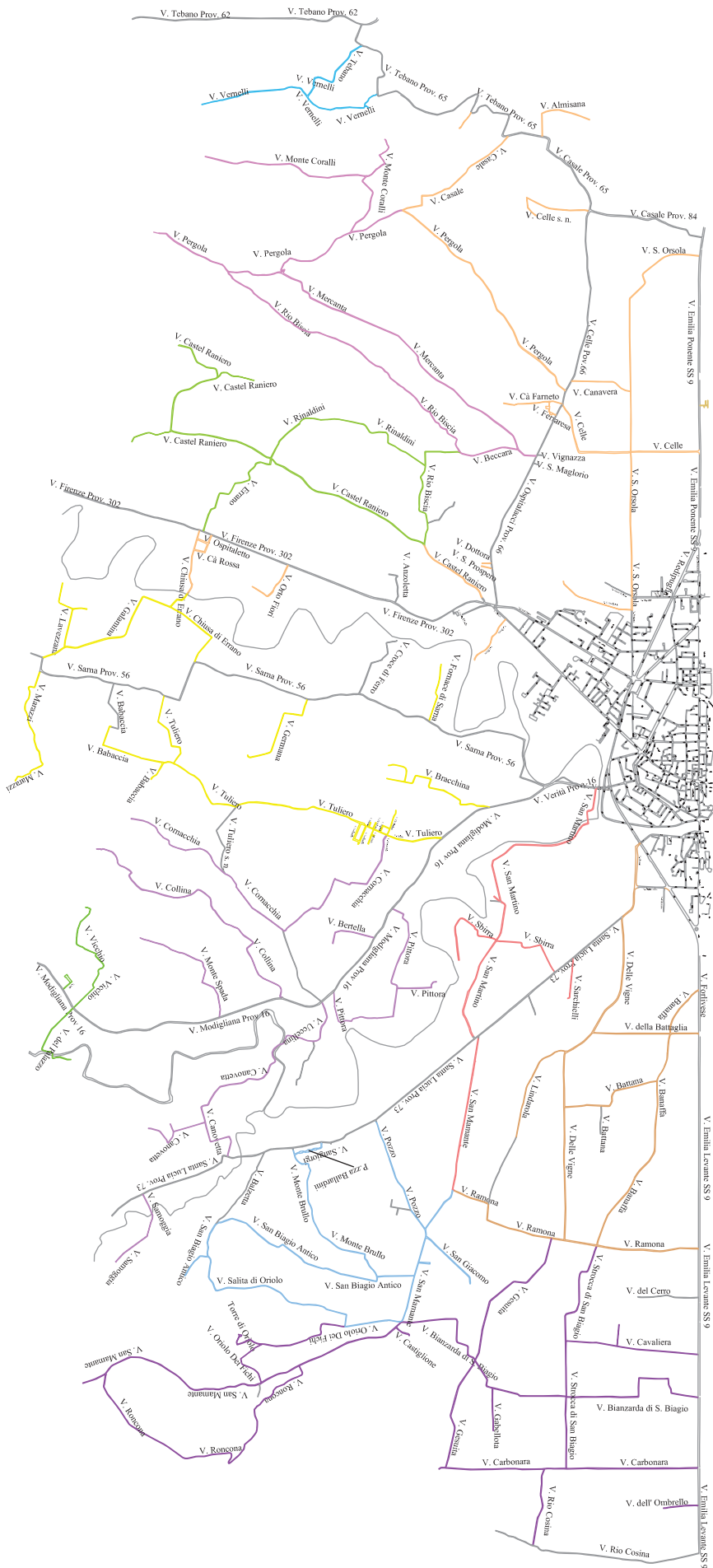











TAVOLA N. 2
percorsi sgombero neve forese monte
FASE 1

	settore n. 1 ZONA CELLE, CASALE, ERRANO, BOCCHE DEI CANALI		settore n. 7 ZONA RAMONA, DELLE VIGNE
	settore n. 2 ZONA BORGO TULIERO, SARNA		settore n. 8 ZONA SANTA LUCIA, OROLO
	settore n. 3 ZONA CASTEL RANIERO, ERRANO		settore n. 9 ZONA SANTA LUCIA, MONTE SPADA
	settore n. 4 ZONA PERGOLA, CELLE, CASALE		settore n. 10 ZONA SAN MARTINO, SAN MAMANTE
	settore n. 5 ZONA VERNELLI, TEBANO		settore n. 11 ZONA MARZENO
	settore n. 6 ZONA SAN BIAGIO, SAN MAMANTE, OROLO		

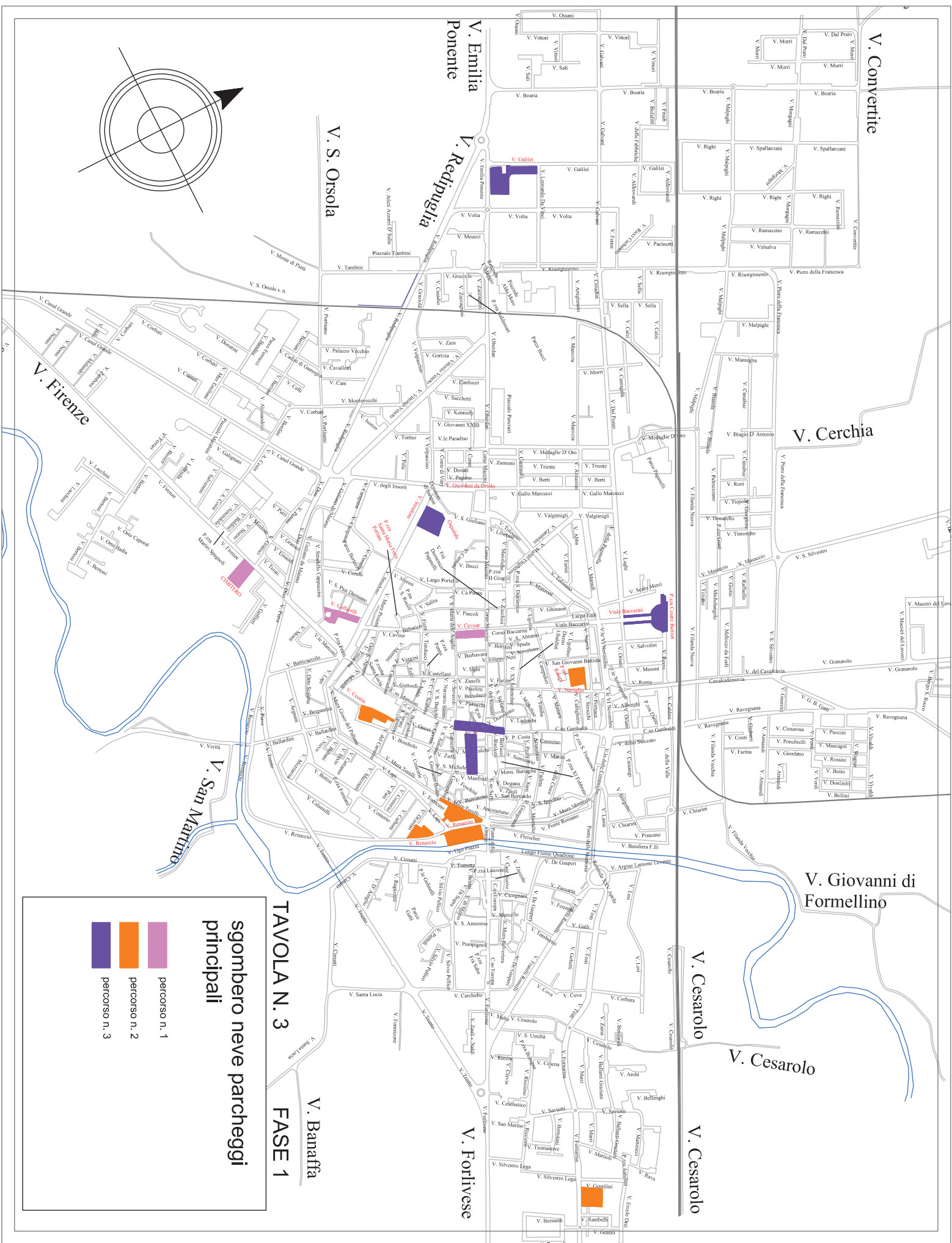


TAVOLA N. 3
FASE 1

sgombero neve parcheggi
principali

- percorso n. 1
- percorso n. 2
- percorso n. 3

V. Convertite

V. Emilia
Ponente

V. Redipuglia

V. S. Orsola

V. Cerchia

V. Giovanni di
Formellino

V. Cesarolo

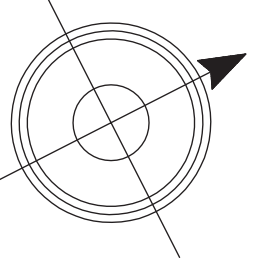
V. Cesarolo

V. Forlivese

V. Baraffa

V. San Martino

V. Firenze



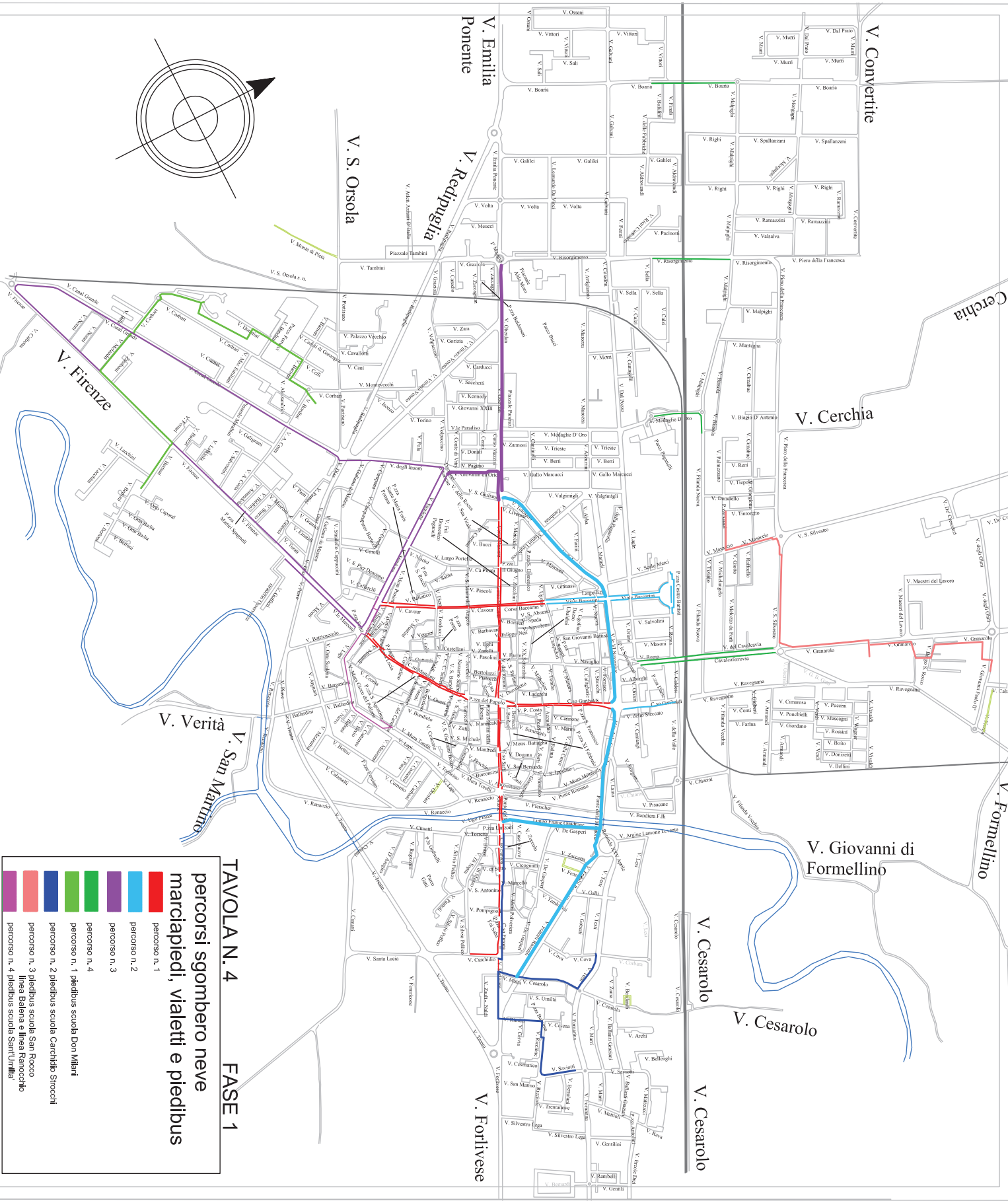
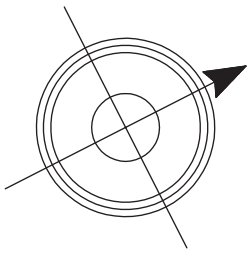
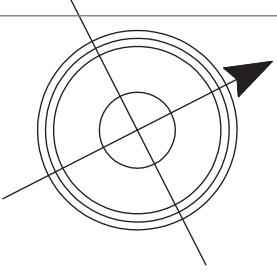


TAVOLA N. 4 **FASE 1**

**percorsi sgombero neve
marciapiedi, vialetti e piedibus**

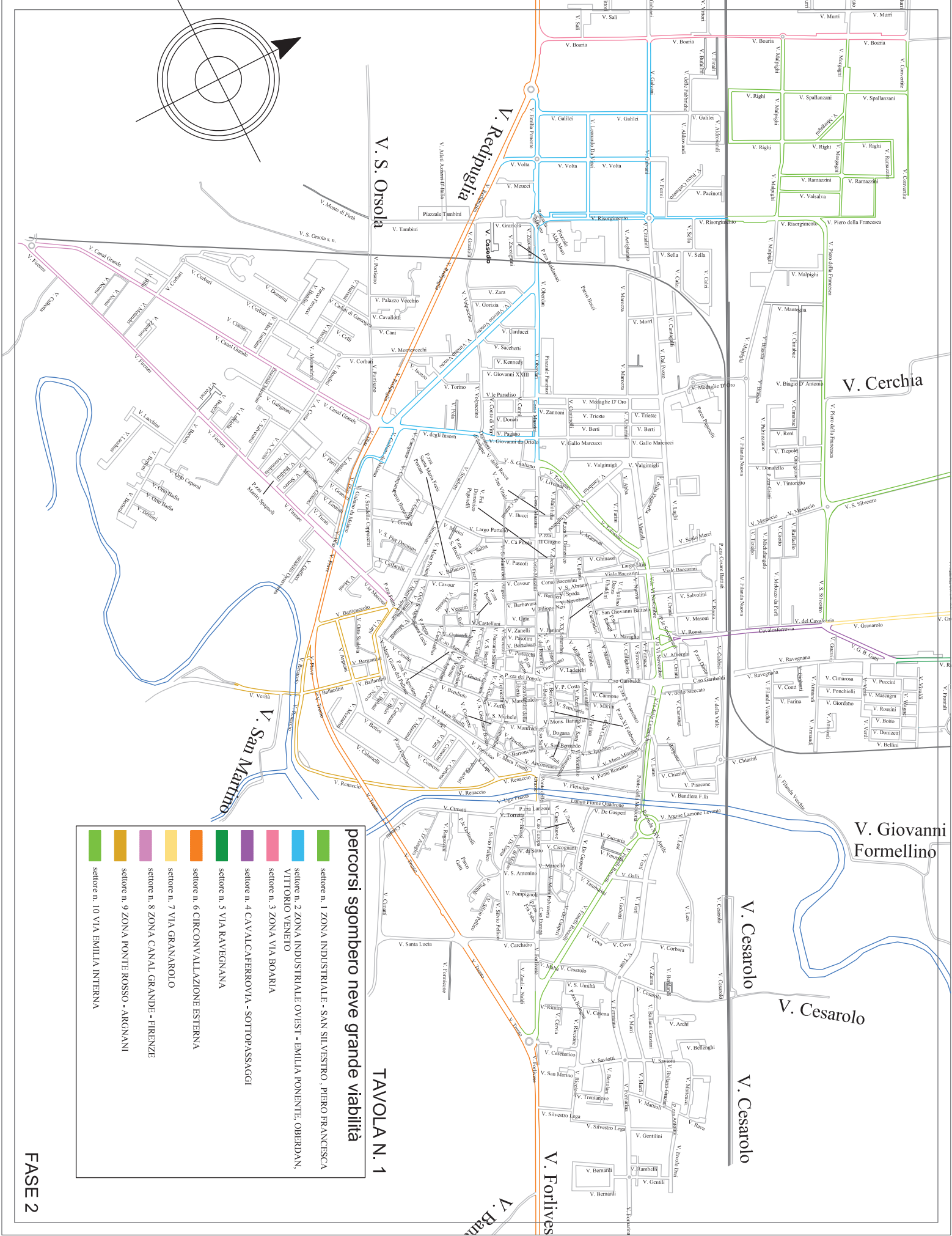
- percorso n. 1
- percorso n. 2
- percorso n. 3
- percorso n. 4
- percorso n. 1 piedibus scuola Don Milani
- percorso n. 2 piedibus scuola Carichio Strocchi
- percorso n. 3 piedibus scuola San Rocco
- linea Balena e linea Ramocchio
- percorso n. 4 piedibus scuola Sant'Umilia'

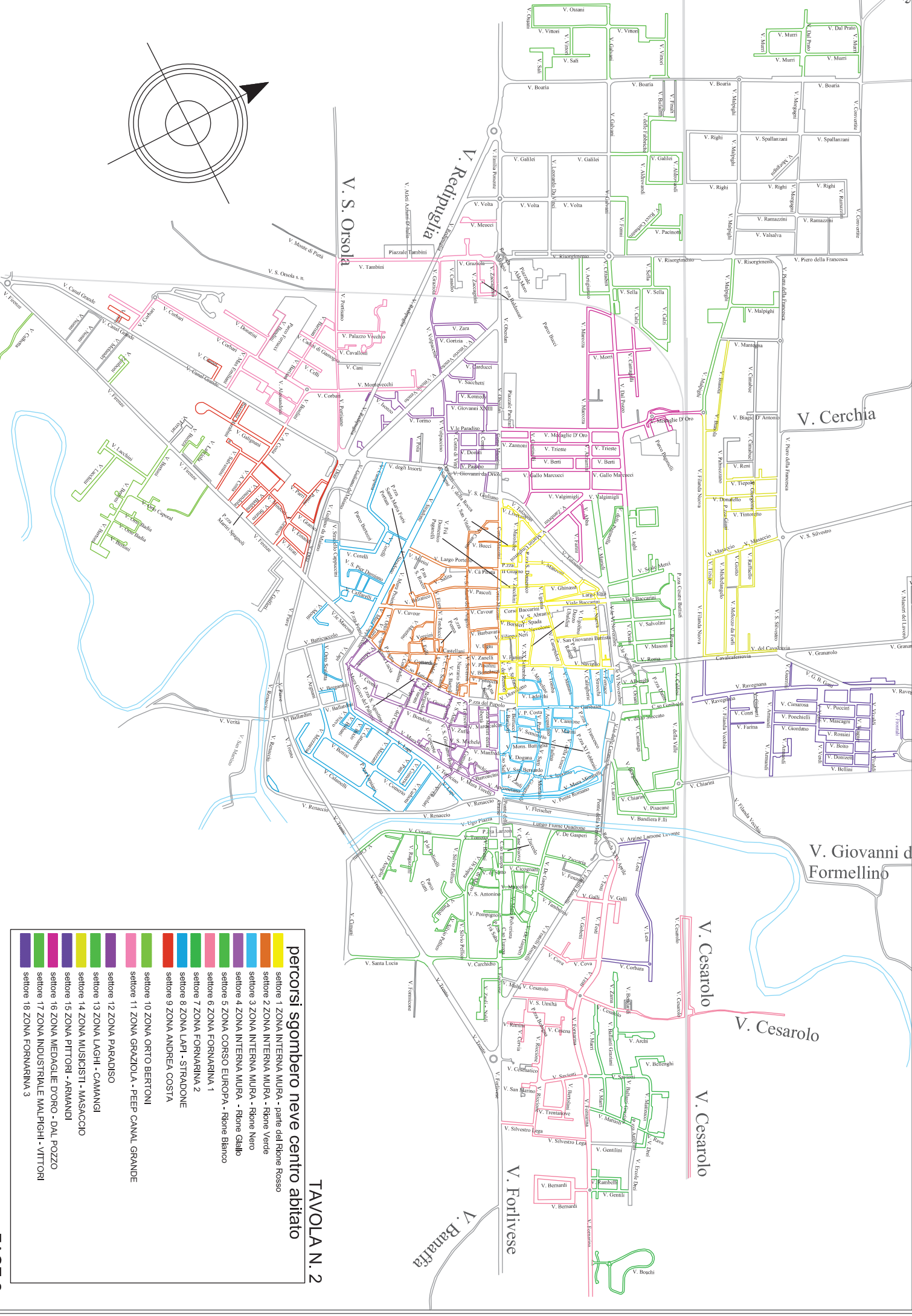
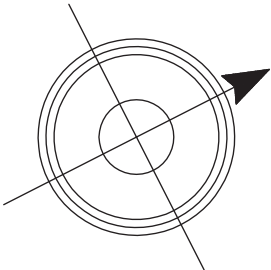


- percorsi sgombero neve grande viabilità**
- settore n. 1 ZONA INDUSTRIALE - SAN SILVESTRO, PIERO FRANCESCA
 - settore n. 2 ZONA INDUSTRIALE OVEST - EMILIA PENENTE, OBERDAN, VITTORIO VENETO
 - settore n. 3 ZONA VIA BOARIA
 - settore n. 4 CAVALCAFERROVIA - SOTTOPASSAGGI
 - settore n. 5 VIA RAVEGNANA
 - settore n. 6 CIRCONVALLAZIONE ESTERNA
 - settore n. 7 VIA GRANAROLO
 - settore n. 8 ZONA CANAL GRANDE - FIRENZE
 - settore n. 9 ZONA PONTE ROSSO - ARGNANI
 - settore n. 10 VIA EMILIA INTERNA

TAVOLA N. 1

FASE 2





- percorsi sgombero neve centro abitato**
- TAVOLA N. 2**
- setto 1 ZONA INTERNA MURA - parte del Rione Rosso
 - setto 2 ZONA INTERNA MURA - Rione Verde
 - setto 3 ZONA INTERNA MURA - Rione Nero
 - setto 4 ZONA INTERNA MURA - Rione Giallo
 - setto 5 ZONA CORSO EUROPA - Rione Bianco
 - setto 6 ZONA FORNARINA 1
 - setto 7 ZONA FORNARINA 2
 - setto 8 ZONA LAPI - STRADONE
 - setto 9 ZONA ANDREA COSTA
 - setto 10 ORTO BERTONI
 - setto 11 ZONA GRAZIOLA - PEEP CANAL GRANDE
 - setto 12 ZONA PARADISO
 - setto 13 ZONA LAGHI - CAMANGI
 - setto 14 ZONA MUSICISTI - MASACCIO
 - setto 15 ZONA PITTORI - ARMANDI
 - setto 16 ZONA MEDAGLIE D'ORO - DAL POZZO
 - setto 17 ZONA INDUSTRIALE MALPIGHI - VITTORI
 - setto 18 ZONA FORNARINA 3

TAVOLA N. 3 FASE 2

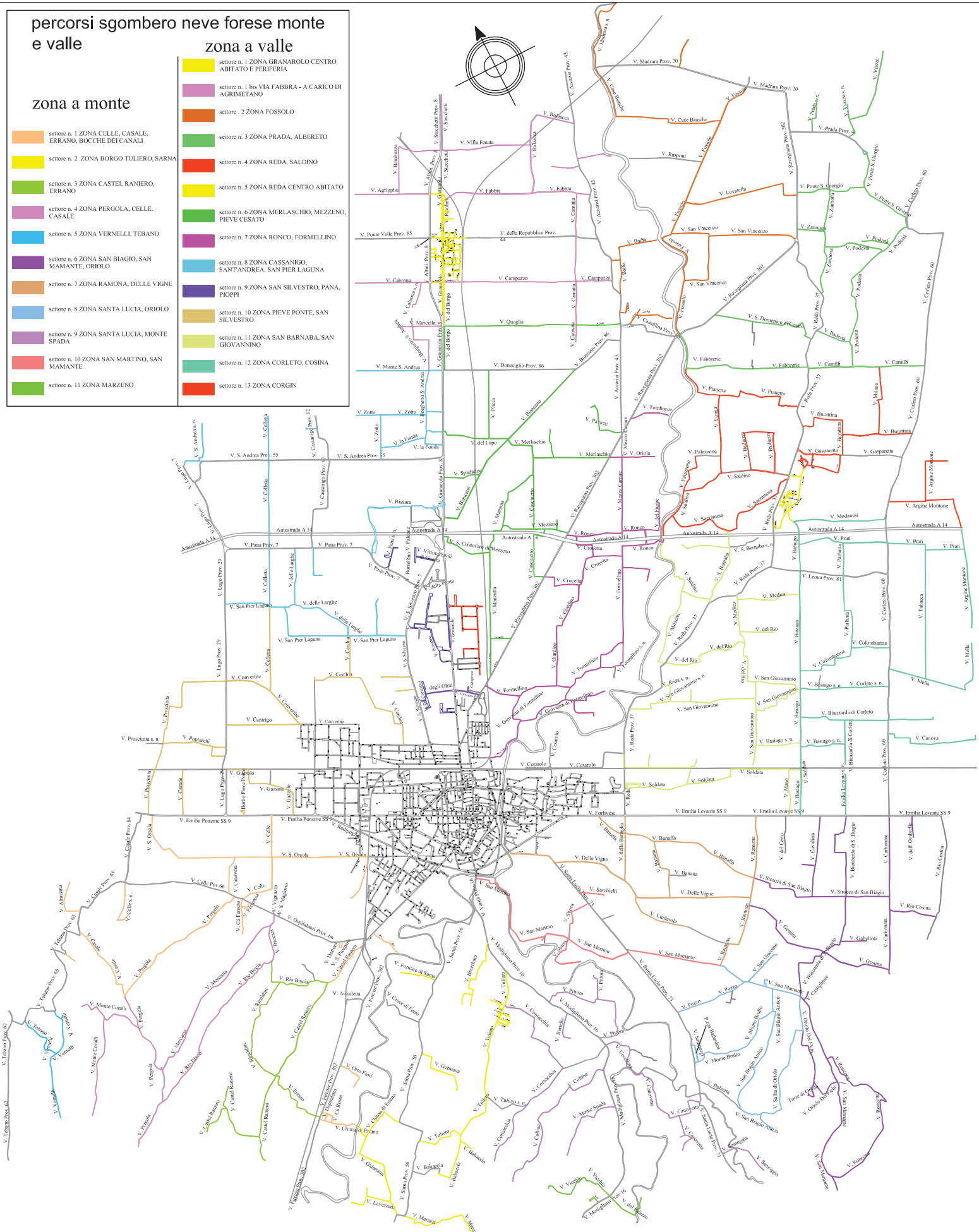
percorsi sgombero neve forese monte e valle

zona a valle

- settore n. 1 ZONA GRANAROLO CENTRO ABITATO E PERIFERIA
- settore n. 1 bis VIA FABBRA - A CARICO DI AGRIMETANO
- settore n. 2 ZONA FOSSOLO
- settore n. 3 ZONA PRADA, ALBERETO
- settore n. 4 ZONA REDA, SALDINO
- settore n. 5 ZONA REDA CENTRO ABITATO
- settore n. 6 ZONA MERLASCHIO, MEZZENO, PIEVE CESATO
- settore n. 7 ZONA RONCO, FORMELLINO
- settore n. 8 ZONA CASSANIGO, SANT'ANDREA, SAN PIER LAGUNA
- settore n. 9 ZONA SAN SILVESTRO, PANA, PIOPI
- settore n. 10 ZONA PIEVE PONTE, SAN SILVESTRO
- settore n. 11 ZONA SAN BARNABA, SAN GIOVANNINO
- settore n. 12 ZONA CORLETO, COSINA
- settore n. 13 ZONA CORGIN

zona a monte

- settore n. 1 ZONA CELLE, CASALE, ERRANO, BOCCHIE DEI CANALI
- settore n. 2 ZONA BORGIO TULIERO, SARNA
- settore n. 3 ZONA CASTEL RANIERO, ERRANO
- settore n. 4 ZONA PERGOLA, CELLE, CASALE
- settore n. 5 ZONA VERNELLI, TEBANO
- settore n. 6 ZONA SAN BIAGIO, SAN MAMANTE, ORIOLO
- settore n. 7 ZONA RAMONA, DELLE VIGNE
- settore n. 8 ZONA SANTA LUCIA, ORIOLO
- settore n. 9 ZONA SANTA LUCIA, MONTE SPADA
- settore n. 10 ZONA SAN MARTINO, SAN MAMANTE
- settore n. 11 ZONA MARZENO



PIANO NEVE E GHIACCIO
COMUNE DI BRISIGHELLA

PIANO NEVE E GHIACCIO

Il Piano neve e ghiaccio ha come finalità la pulizia delle strade comunali e dei percorsi principali pedonali, passaggi pedonali, con mezzi meccanici, pulizia degli accessi agli edifici scolastici e pubblici da effettuare prima della loro apertura, pulizia dei parcheggi, scarico delle alberature, distribuzione di sale e di materiale anti sdrucchiolo in caso di gelate nei punti critici della viabilità, anche pedonale, sgombero della sede stradale dalle ramature cadute.

ART. 1 - ORGANIZZAZIONE DEL SERVIZIO

Il servizio viene attuato in parte dai dipendenti comunali inseriti nel piano, in parte da Ditte esterne addette alla pulizia delle strade e relative pertinenze del territorio e in parte da volontari.

Il Servizio effettuato dalle Ditte esterne sarà svolto secondo le indicazioni impartite dall'ufficio comunale competente.

ART. 2 - MODALITA' PER L'ESECUZIONE DEL SERVIZIO DA PARTE DEL PERSONALE COMUNALE INSERITO NEL PIANO NEVE

Qualora si ravvisi la necessità di intervento, il Servizio Coordinamento Lavori Pubblici Brisighella provvederà ad avvisare **i dipendenti della squadra operai addetti allo sgombero neve e prevenzione ghiaccio.**

Il servizio sarà svolto utilizzando con mezzi in dotazione, allestiti con lama spazzaneve omologata e spargisale oltre alla pulizia manuale di viali, percorsi pedonali, accessi alle scuole, ecc...

ART. 3 - MODALITA' PER L'ESECUZIONE DEL SERVIZIO DA PARTE DELLE DITTE ESTERNE

Qualora a seguito di nevicata si ravvisi la necessità di intervento, il Servizio Coordinamento Lavori Pubblici Brisighella provvederà ad attivare **la ditta appaltatrice che dovrà provvedere allo sgombero neve con 16 mezzi operativi come da dettaglio che segue e tavole allegate**

ZONA 1: Parrocchia di San Ruffillo - Parrocchia di Pideura – Berta

Via Montecchio – Via Rio Quinto – Via Pideura – Strada Vicinale di Pideura, Monte Coralli – Via Berta – Via S.Cristoforo – Via Molino del Rosso – Via San Ruffillo (Chiesa)

ZONA 2: Parrocchia di Rontana

Via Cavina - Via Rontana – Via Valloni (Chiesa di Rontana) - Via Vespignano – Via Castelnuovo

ZONA 3: Fognano zona artigianale

Via Brigata Maiella - Via dell'Industria – Via Ponte Nono - Via Giovanni Orioli - Via della Resistenza – Fognano bassa (in assistenza alla zona 4 e alla zona 11);

ZONA 4: Brisighella Vie urbane

Via Rosetti – Via Troilo – Via Puriva – Via Thò - Parcheggio e area Ospedale – Via Farolfi – zona sotto la S.P. 202: Via Masironi – Via Zaccagnini – Via Moreda – Via Lanzoni – Parcheggio FF.SS. – Via Stabilimento – Via Lega Via Badia – Via Gramsci – Via Billi – Piazza Donatori del Sangue – Via Risorgimento – Via Europa – Via Cova – Via Piave – Via della Repubblica – Piazza Don Minzioni – Via Giovanni XXIII – Via Dionisio di Naldo – Via Lamone – Via Cavaliere di Vittorio Veneto – Via Parini – Via Costituzione – Via Ghiarona – Via Guangelli – Via Pianori - Via Bacello- Via Baldina

ZONA 5: San Martino in Gattara

Via Monte Romano – Via Fontanamoneta - Via Valnera - Via Ronzano - San Martino in Gattara Vie urbane – Via Fornazzano – Via Cà Malanca

ZONA 6: Sant'Eufemia, Strada Casale forese, Casale forese

Via Purocielo – Via Cà Malanca – Via Cà dei Belli – Via Valpiana (fino all'ultima casa abitata) – Via Valcasale - Via Aurora – Via Tura;

ZONA 7: Villa Vezzano – Podere Baldina / Rio Chiè

Via Rovinale – Via Costa - Via Fornace - Villa Vezzano - Via Banicelli – Vicolo Spada – Via Galletti – Via Galassi – Via Torretta – Via Trieste (parcheggio) - Via Sintria - Via Torre del Marino – Via Rio Chiè

ZONA 8: Marzeno forese - parrocchia di Urbiano

Via Gabelotta - Via Lodolone - Via Montefortino – Via Croce – Via Oriola – Via Sandrona – s.v. Pritella – Via Villanova – Via Urbiano – Via Montepaolo - Via Pietramora – Via Agello – Via Feligara

ZONA 9: Marzeno centro urbano e forese

Via Pian di Vicchio – Via Moronico– Via Moto delle Balze – Via Molino Vecchio – Piazzetta Raffaele Pasi - Via Ceparano – Via Maddalena – Via Marzeno (parcheggio farmacia) – Via Scavignano

ZONA 10: San Cassiano

Via 2 Giugno – Via Bandini – Vicolo Voltone – Viale Stazione – Via Castellaccio – Via Boesimo – Via Campopiano - Via Scampelluccio - Via Corneto;

ZONA 11: Strada Casale, Casale, Castellina, Fognano

Via Riolo – parcheggio Via Strada Casale – Via Strada Casale (diramazione S.P. 302) - Via Casale (strada di accesso alla Chiesa) – Via Martiri di Casale – Via Poggiale – Via Corte – Via Ponte – Via Cà di Vaso – Via Aldo Laghi – Via Cà di Tonno – Via La Pira – Viale Stazione – Via dei Martiri – Via Mazzini – Via Trento – Via Dante – Piazza Garibaldi - Via del Suffragio – Piazza San Pietro – Via Galamini – Via Saffi – Via Turati – Via Marsala – Via dei Mille– Piazza Cavour – Via Torre – Via Gobetti – Via Cantagalli – Via Molino Torre

ZONA 12: Brisighella centro storico

(zona sopra la S.P. 202): Via Baccarini – Vicolo Monastero – Vicolo Forni – Via Ugonia – Piazzetta IV Novembre – Via Roma – Piazzetta Vladimiro Fabbri – Piazzetta Pianori – Piazza Carducci – Vicolo Abbondanza – Via Porta Fiorentina – Piazza del Monte – Via delle Volte – Via Monticino – Via Spada – Via Naldi – Piazza Marconi – Piazzetta Porta Gabolo – Via Metalli – Via Recuperati – Via Fenzoni – Via Gattamarca – Piazzetta del Suffragio – Via XXIV Maggio – Via Baldi – Via Fossa – Via Friuli – Via Matteotti – Via Barduzzi – Largo Zwingenberg - Marciapiedi – Viali – Strada vicinale Podere Torre – Viale Pascoli (dalla s.p. fino alla Chiesa del Monticino)

ZONA 13: Zattaglia

Via Montemauro – Via Rio Ferrato – Via Trebbio – Via Cò di Sasso – Via Torre Mironi;

ZONA 14: Parrocchia di Campiume, Parrocchia di Pieve Thò

Via Macello - Via Campiume – Via Monte Visano – Via Ebola – Via Valloni – Via Calegari - Via Siepi – Via Zolle;

ZONA 15: Parrocchia della Paglia

Via Paglia – Via Bicocca – Via Stradello (per Km. 1,700 circa) - Via Baccagnano

ZONA 16: zona Loiano

Via Farfareto – Via Loiano - Via Montecolombo - Via Ginepri

Il Servizio Coordinamento LLPP Brisighella, con il proprio mezzo in dotazione, svolge il servizio di spatatura nella ZONA 3 e collabora in aiuto per le zone 4) e 11) (Fognano) in caso di forti precipitazioni nevose.

ART.4 – MODALITA' DI INTERVENTO SQUADRE DI VOLONTARI

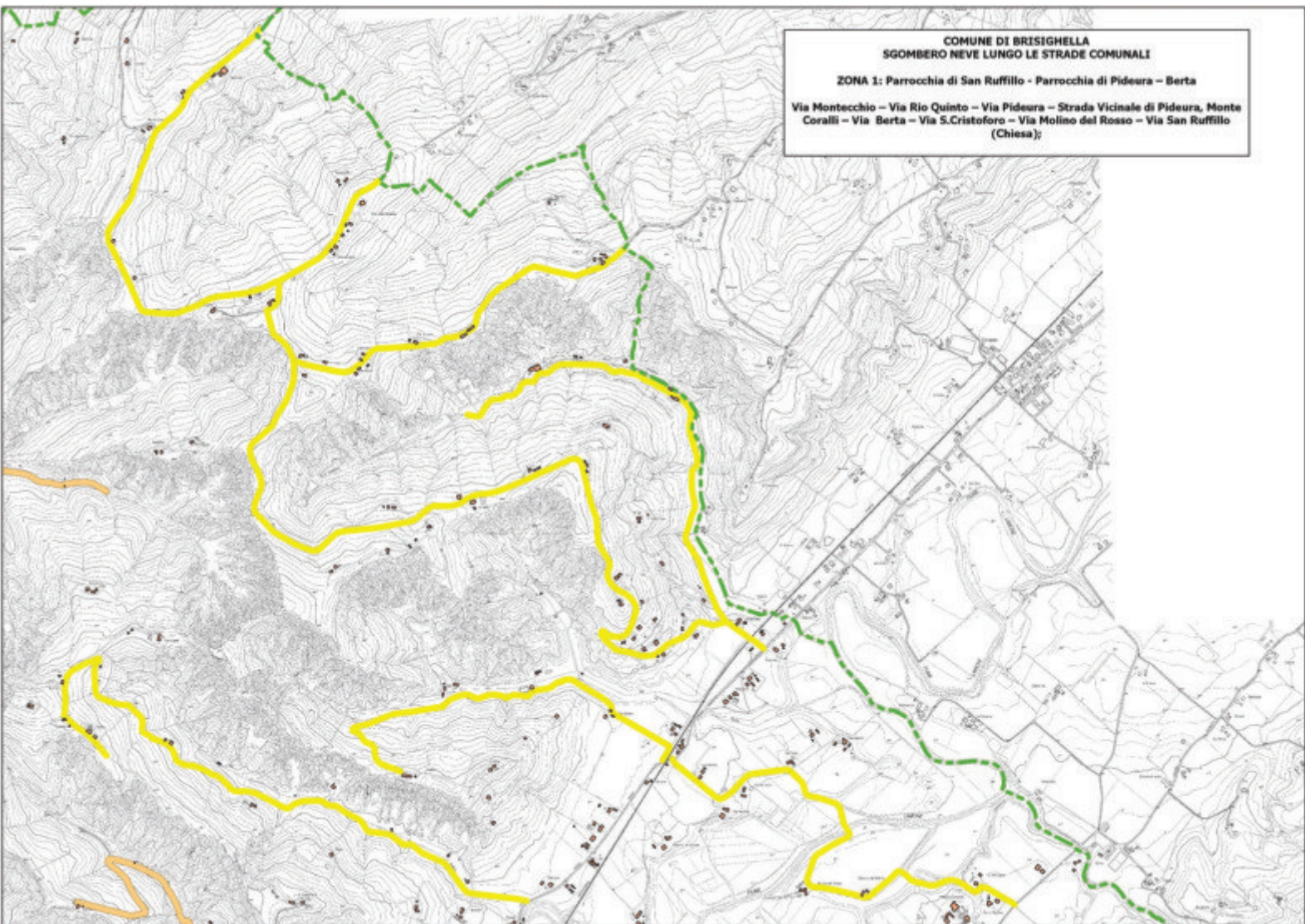
Il servizio di sgombero della neve e spargimento sale nelle aree esterne degli immobili di proprietà comunale e lungo i vialetti ciclopedonali nei centri abitati, verrà effettuato con l'aiuto e il contributo del centro volontari di Brisighella e dell'Associazione Nazionale degli Alpini sezione di Brisighella.

- Brisighella: centro storico, camminamenti, viali ciclopedonali, edifici pubblici vari,
- Fognano: scuole Elementari Giovanni XXIII, Stazione FF.SS., viali ciclopedonali,
- San Cassiano: stazione FF.SS., scuola materna, marciapiede ponte sul fiume Lamone,
- San Martino in Gattara: stazione FF.SS.

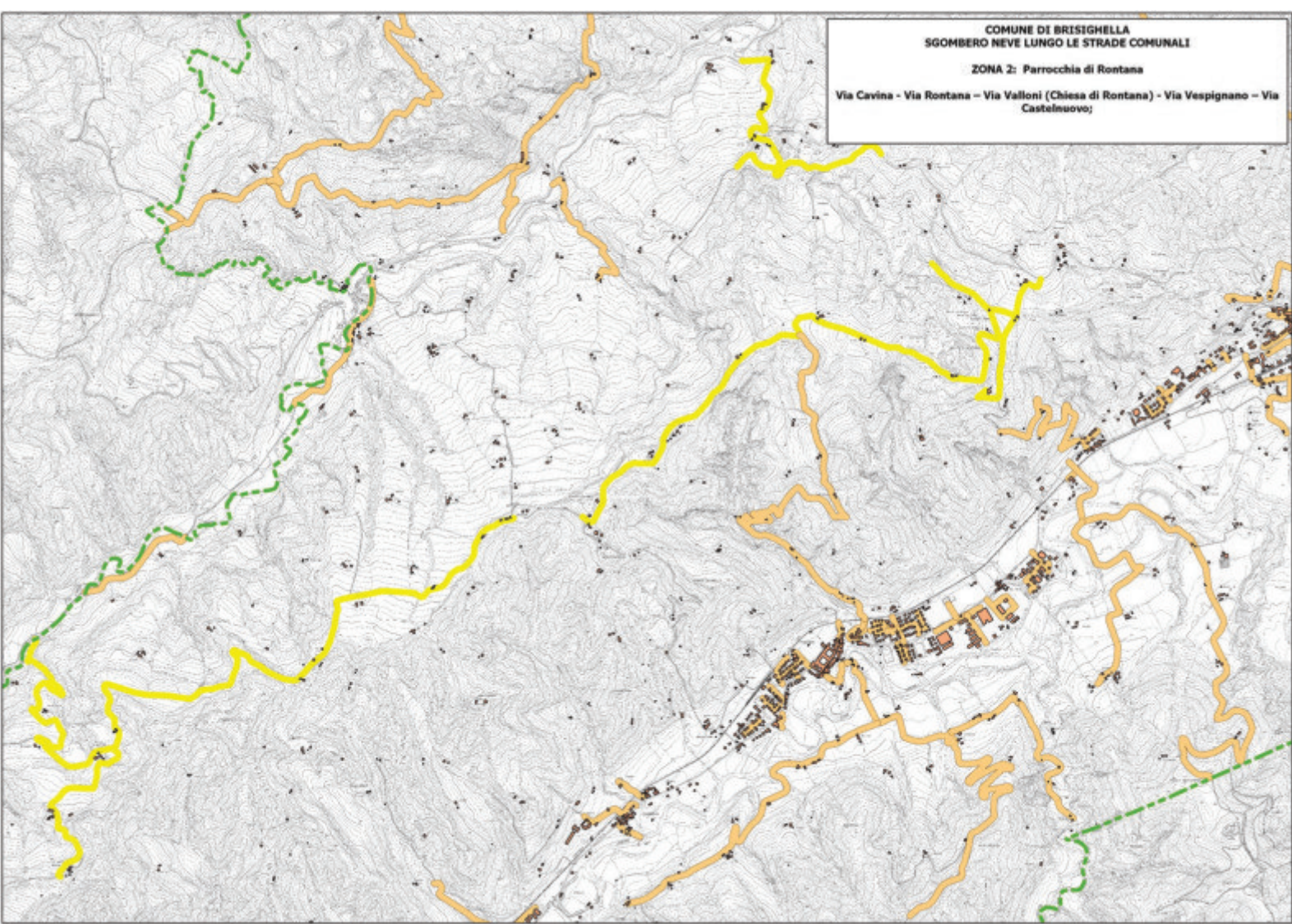
SPARGIMENTO SALE

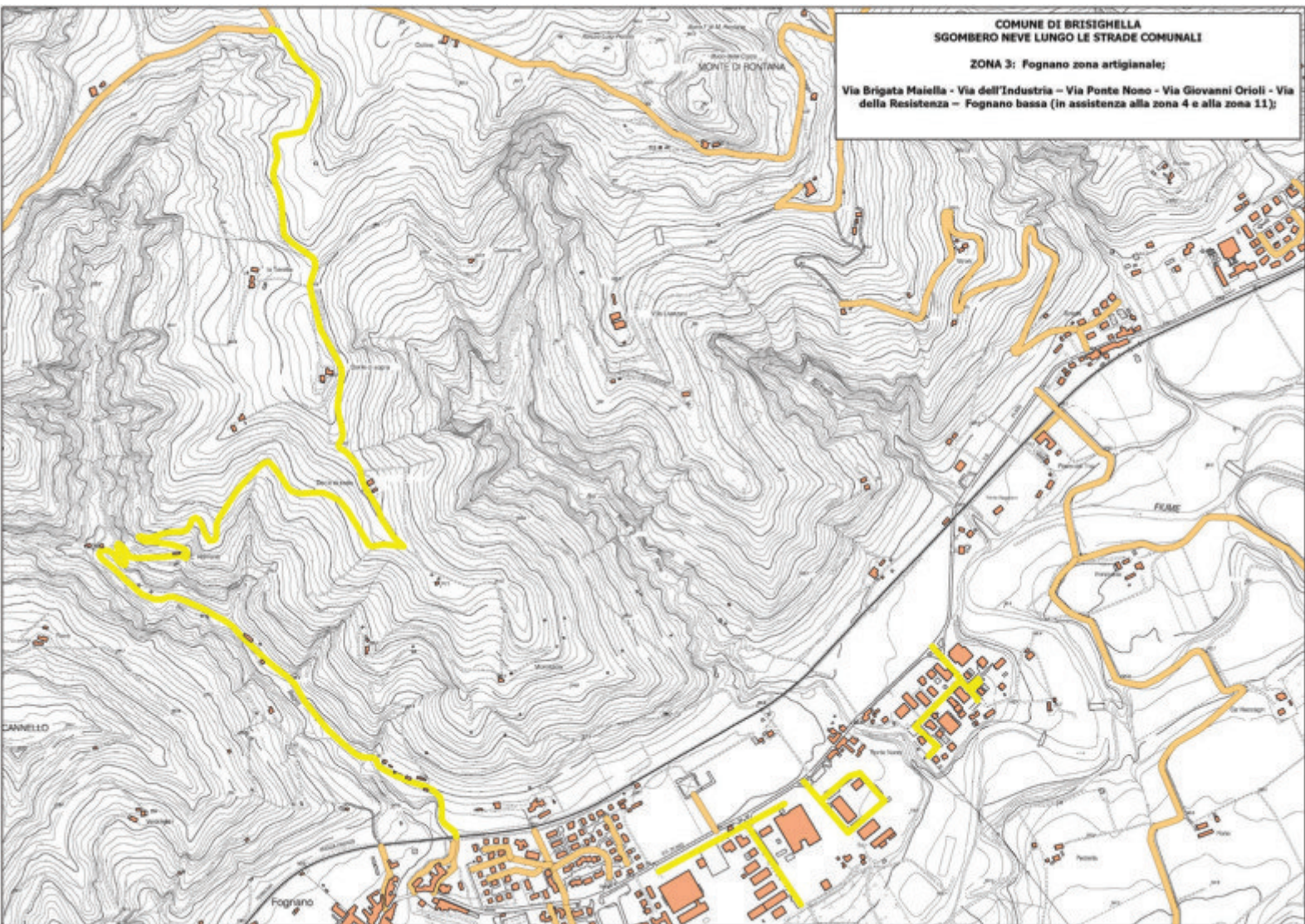
Di norma lo spargimento viene effettuato dal personale del Servizio Coordinamento LLPP Brisighella con i propri mezzi, ma in caso che alcuni operatori siano dotati di attrezzature spargisale idonee, potranno essere utilizzati anche per lo spargimento sale lungo le strade comunali di cui sopra, su indicazioni e a chiamata del Servizio Coordinamento LLPP Brisighella .

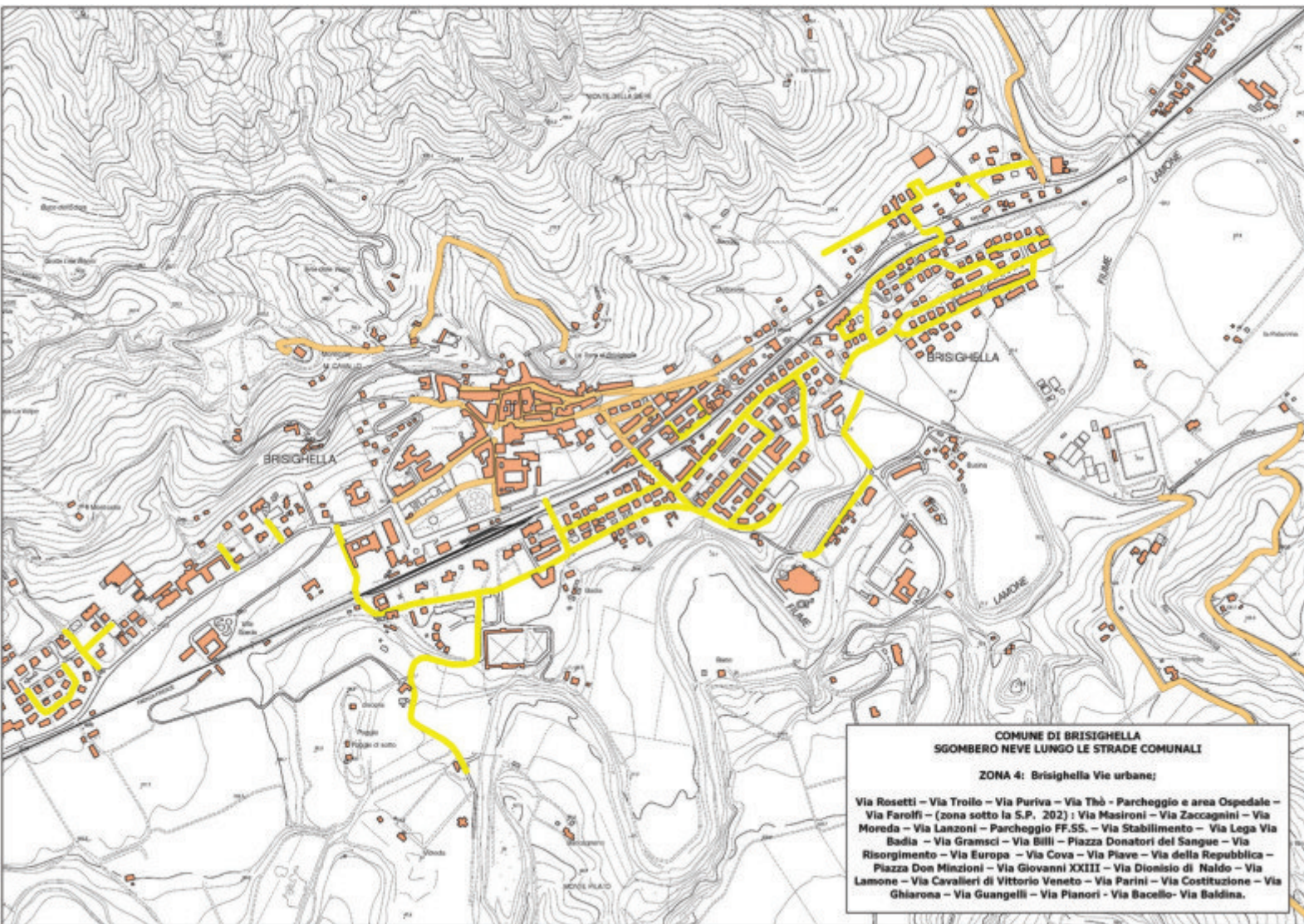
Il Servizio Coordinamento LLPP Brisighella, con il proprio mezzo in dotazione, svolge il servizio di spatatura nella ZONA 3 e collabora in aiuto per le zone 4) e 11) (Fognano) in caso di forti precipitazioni nevose.

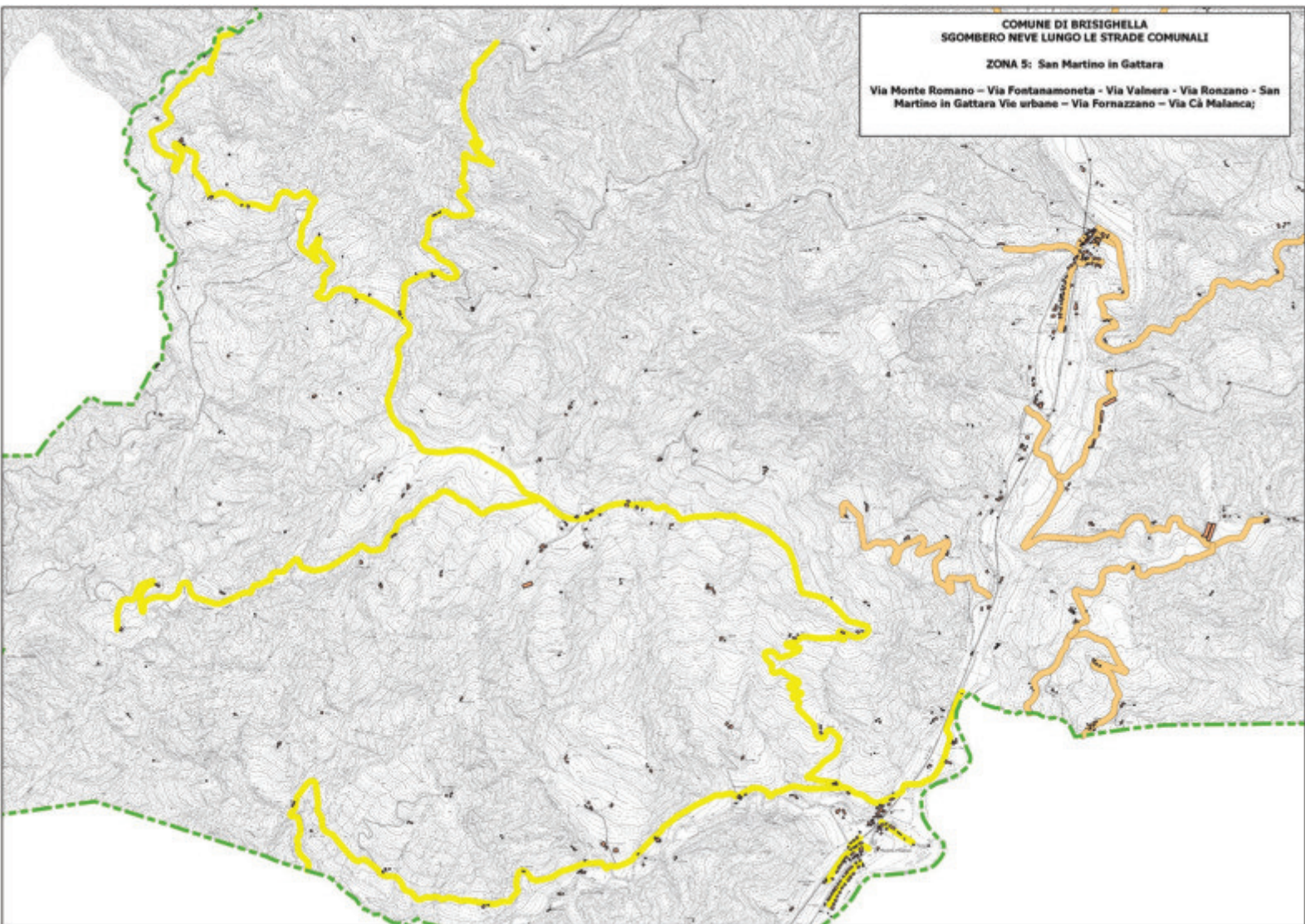


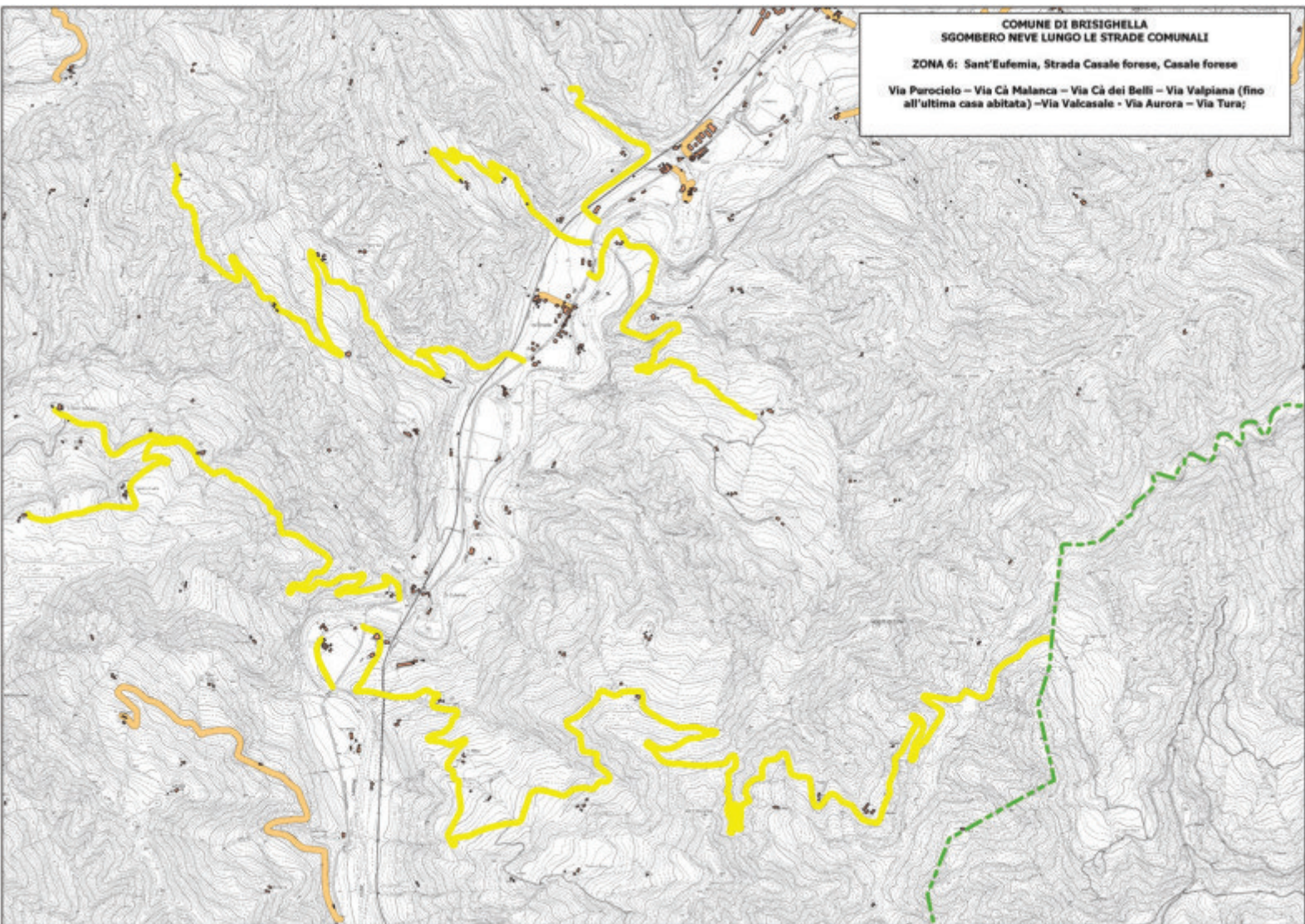
COMUNE DI BRISIGHELLA
SGOMBERO NEVE LUNGO LE STRADE COMUNALI
ZONA 2: Parrocchia di Rontana
Via Cavina - Via Rontana - Via Valloni (Chiesa di Rontana) - Via Vespignano - Via
Castelnuovo;

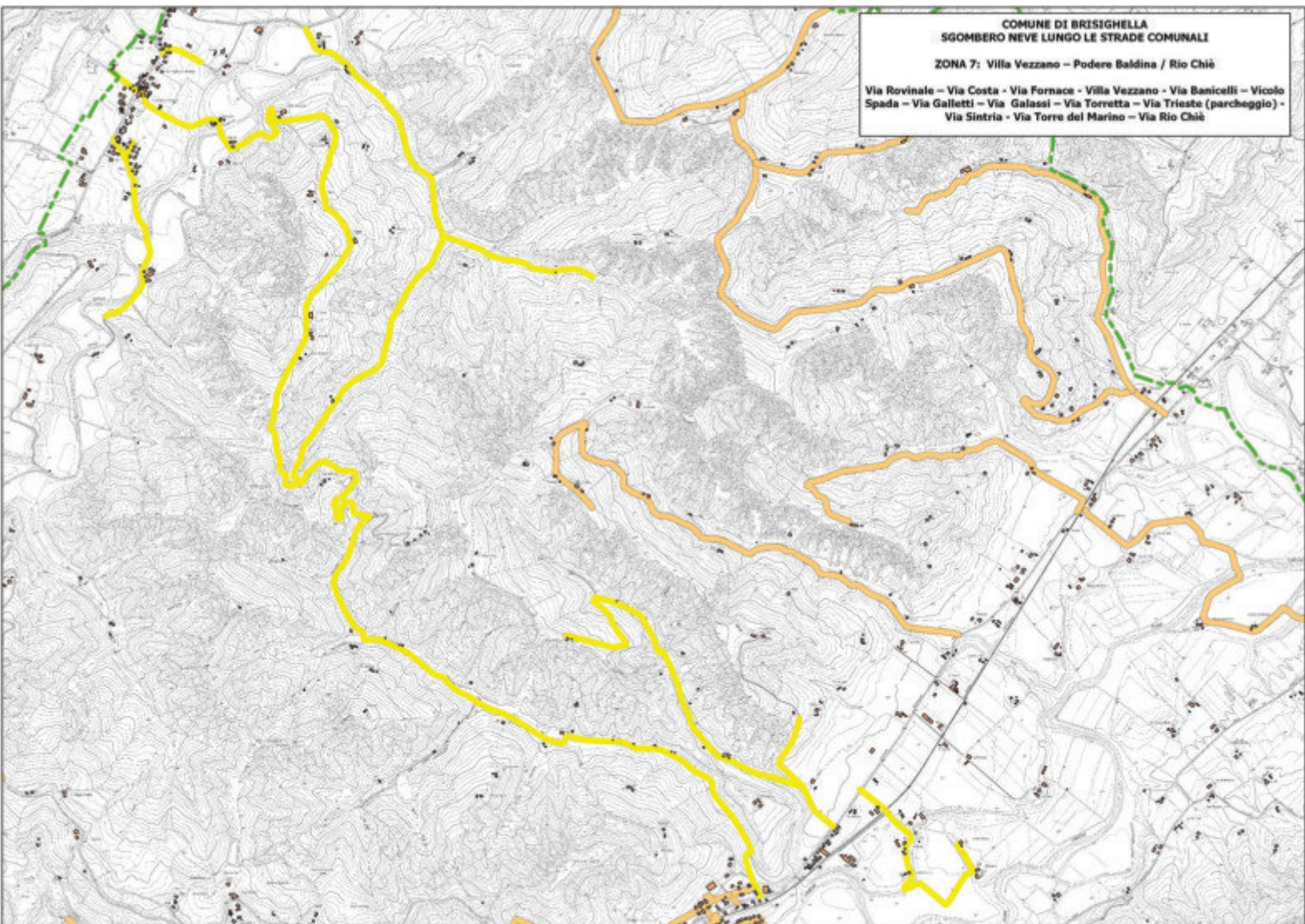


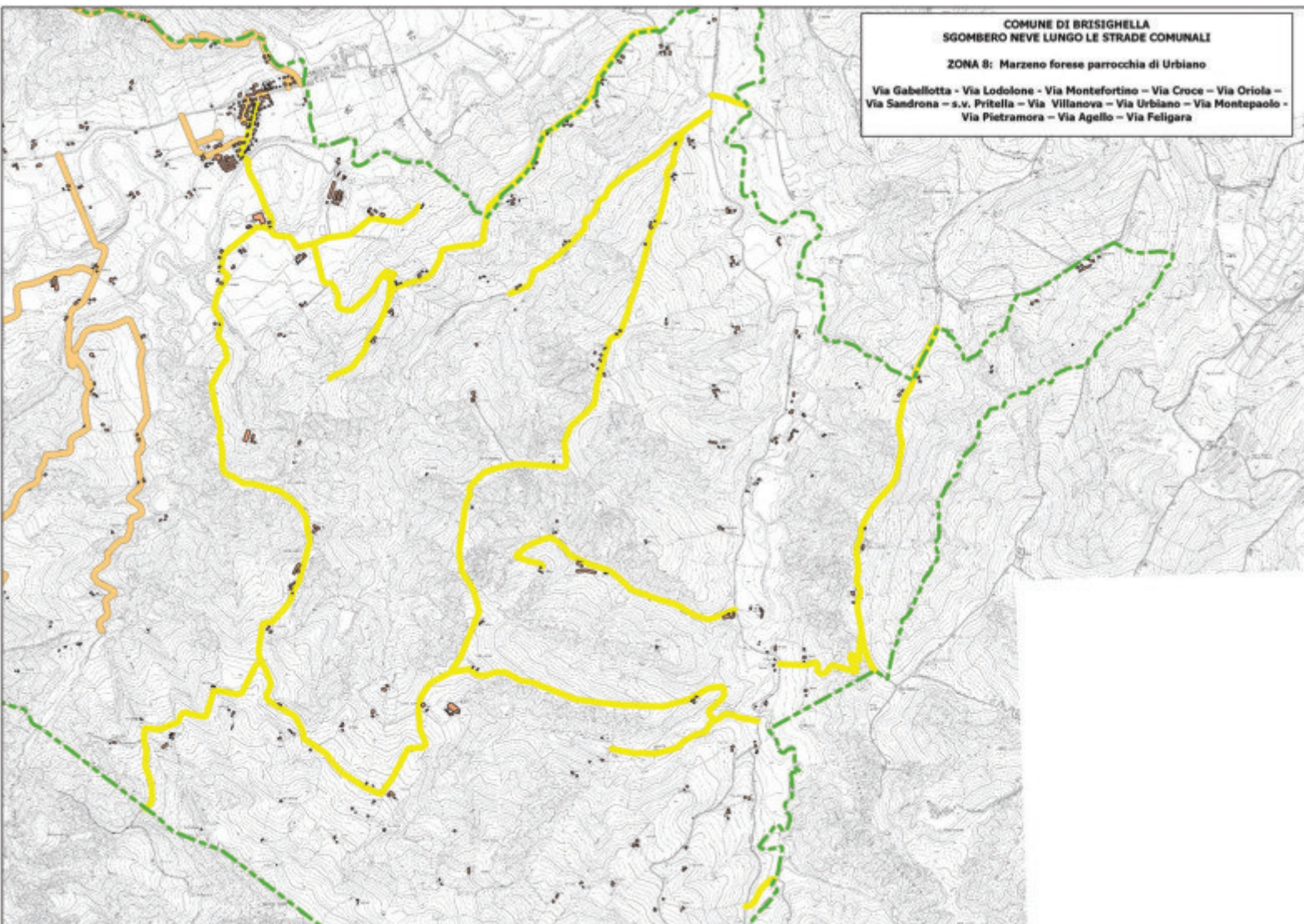










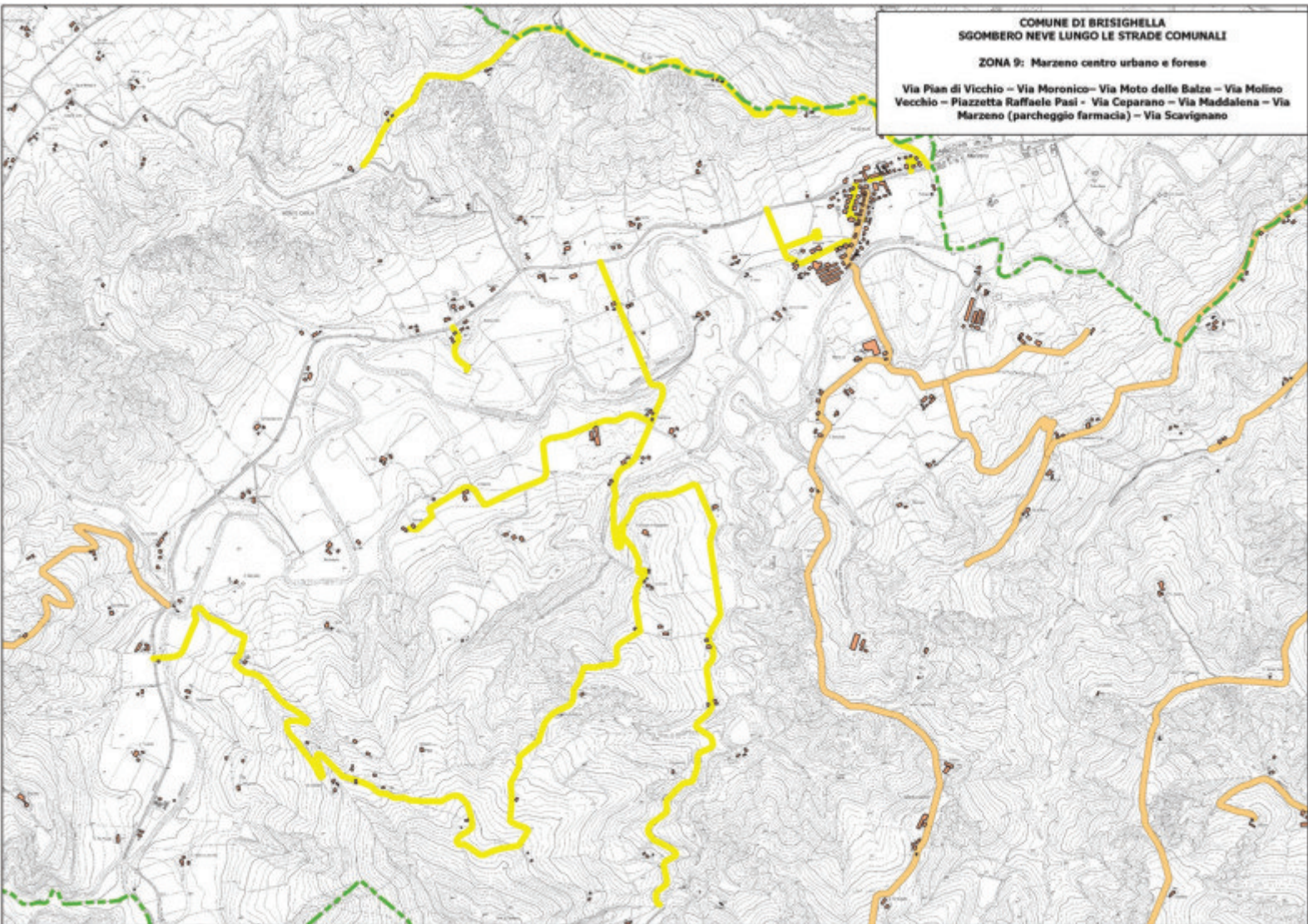


COMUNE DI BRISIGHELLA
SGOMBERO NEVE LUNGO LE STRADE COMUNALI
ZONA 8: Marzeno forese parrocchia di Urbiano
Via Gabelotta - Via Lodolone - Via Montefortino - Via Croce - Via Oriola -
Via Sandrona - s.v. Pritella - Via Villanova - Via Urbiano - Via Montepaolo -
Via Pietramora - Via Agello - Via Felligara

**COMUNE DI BRISIGHELLA
SGOMBERO NEVE LUNGO LE STRADE COMUNALI**

ZONA 9: Marzeno centro urbano e foreste

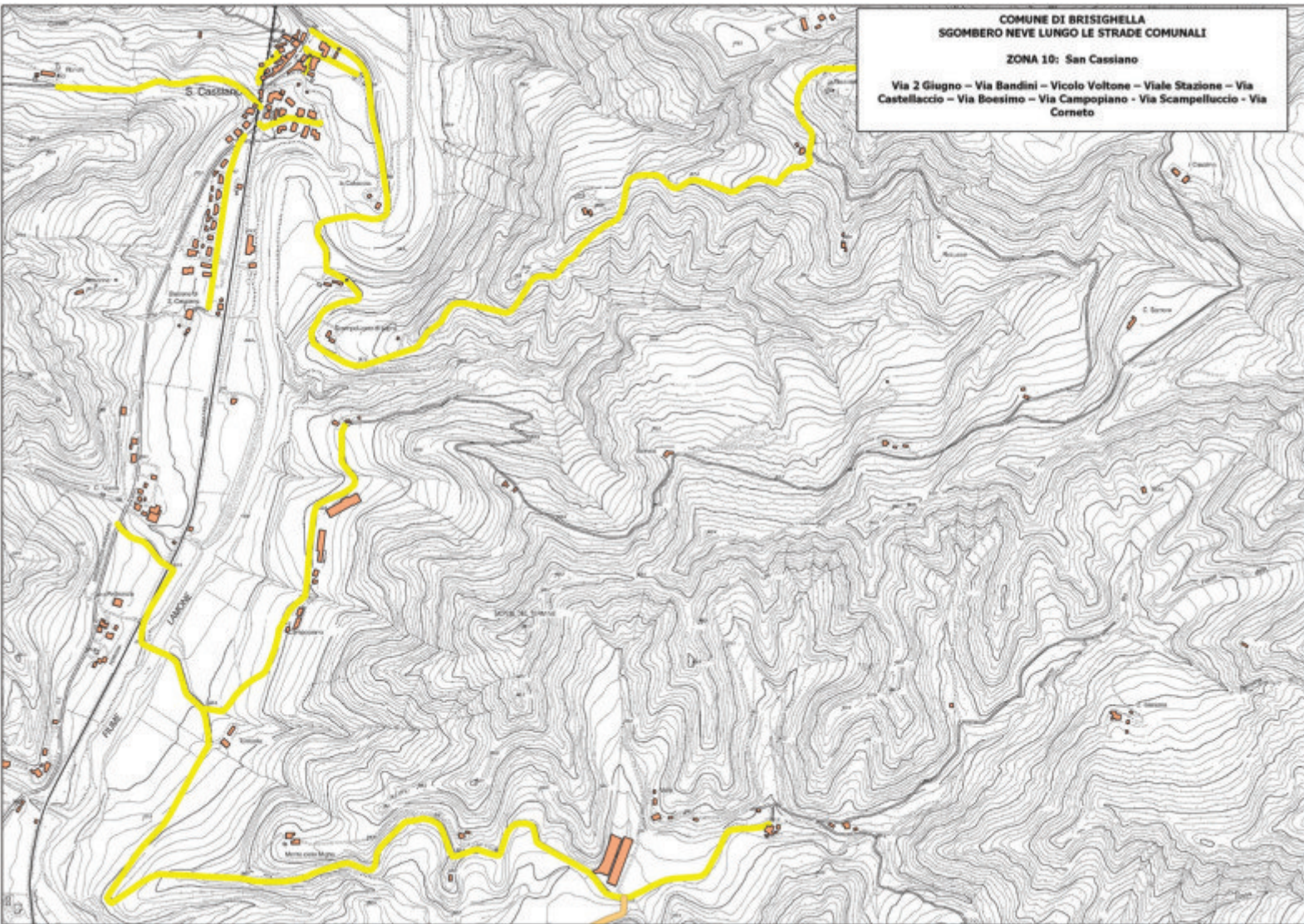
Via Pian di Vicchio – Via Moronico – Via Moto delle Balze – Via Molino Vecchio – Piazzetta Raffaele Pasi – Via Ceparano – Via Maddalena – Via Marzeno (parcheggio farmacia) – Via Scavignano

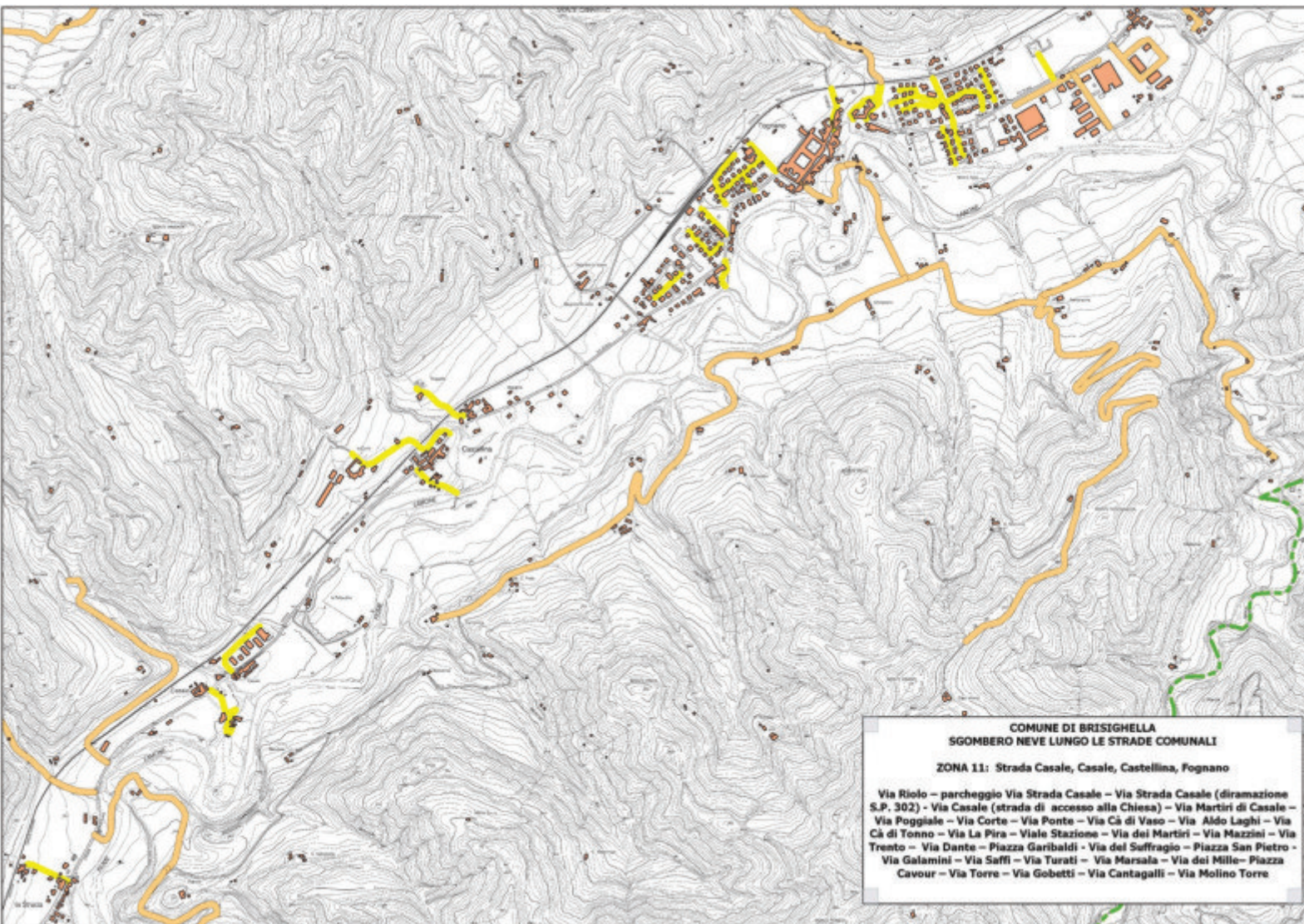


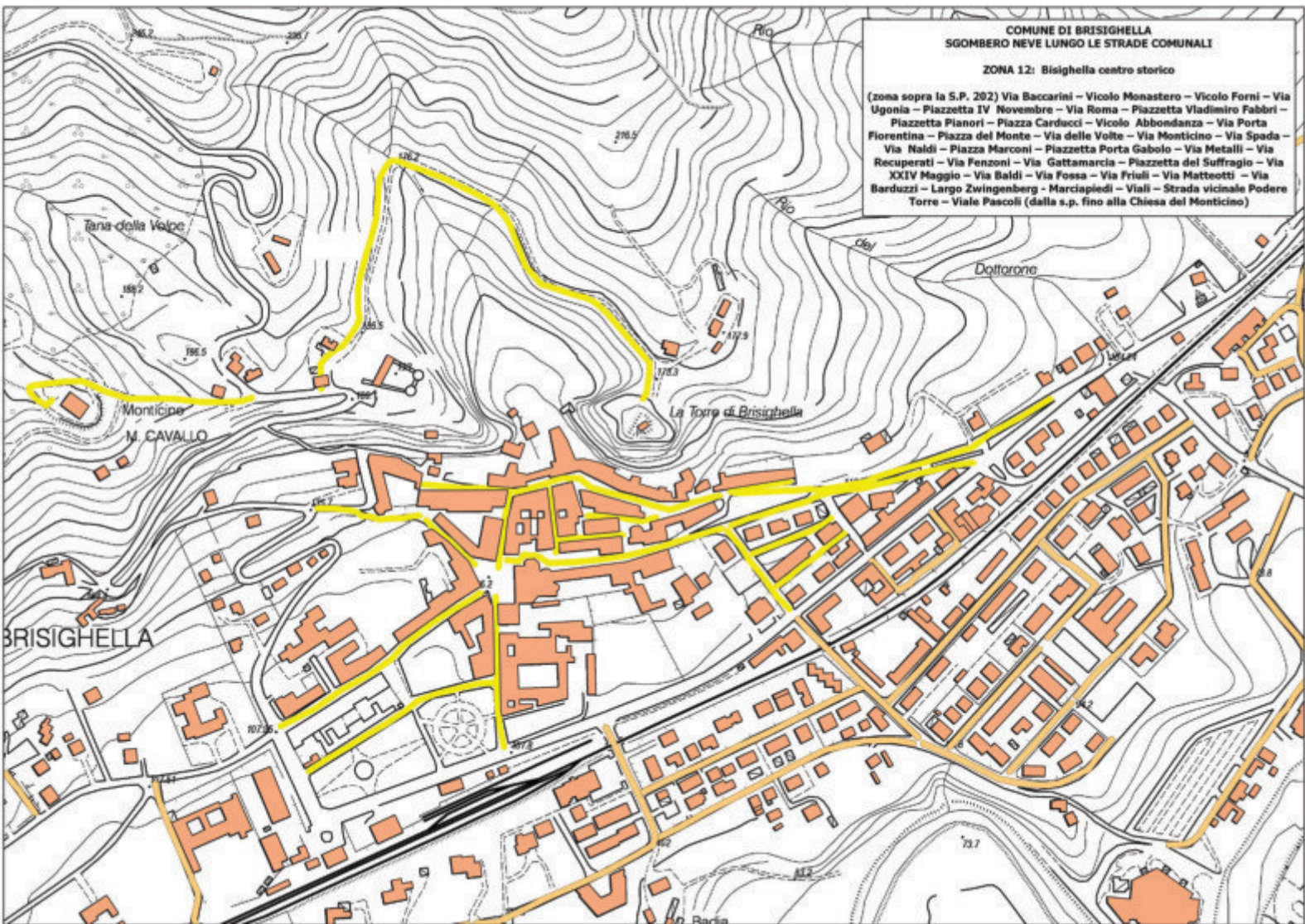
**COMUNE DI BRISIGHELLA
SGOMBERO NEVE LUNGO LE STRADE COMUNALI**

ZONA 10: San Cassiano

**Via 2 Giugno – Via Bandini – Vicolo Voltone – Viale Stazione – Via
Castellaccio – Via Boesimo – Via Campopiano – Via Scampelluccio – Via
Corneto**



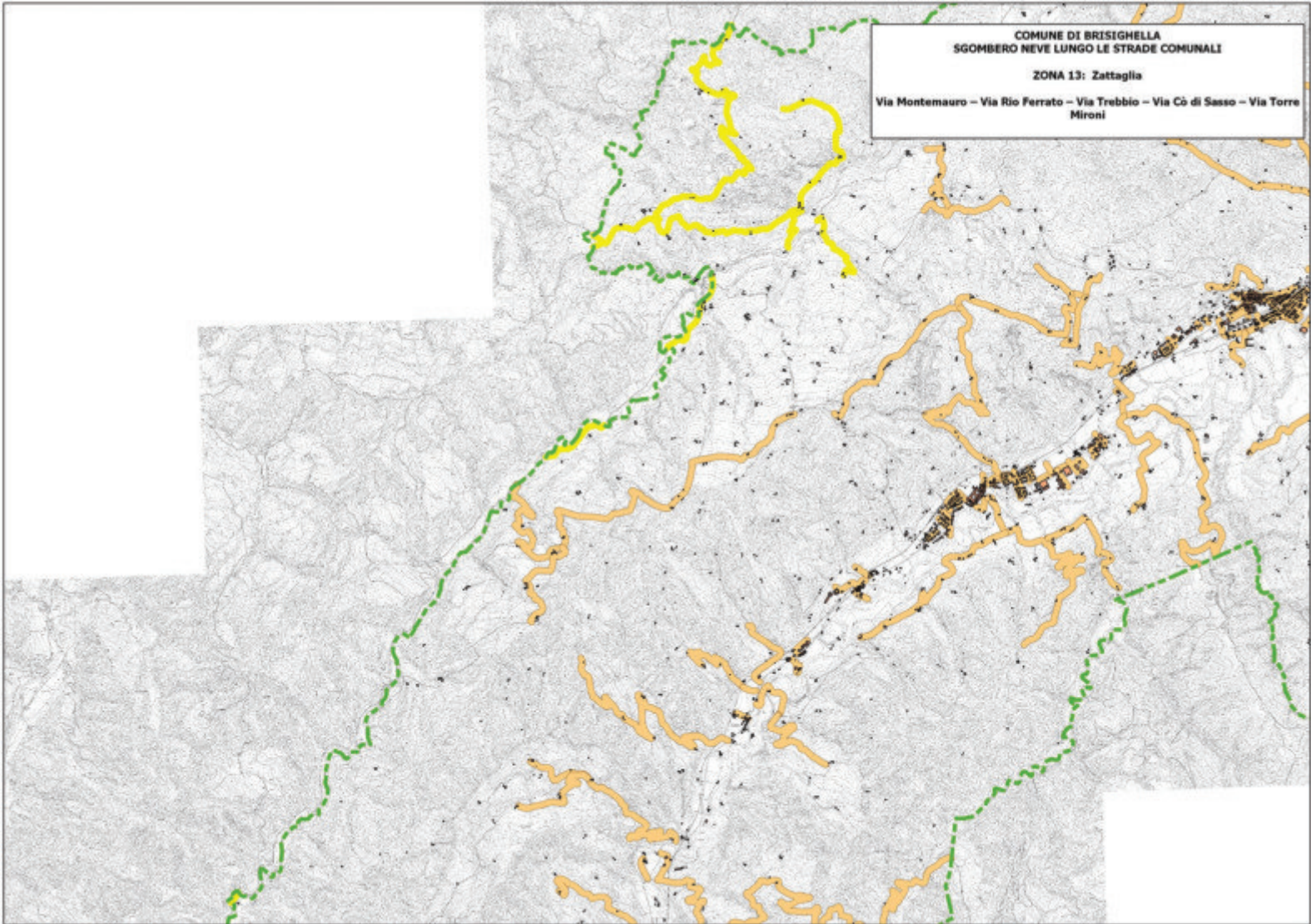




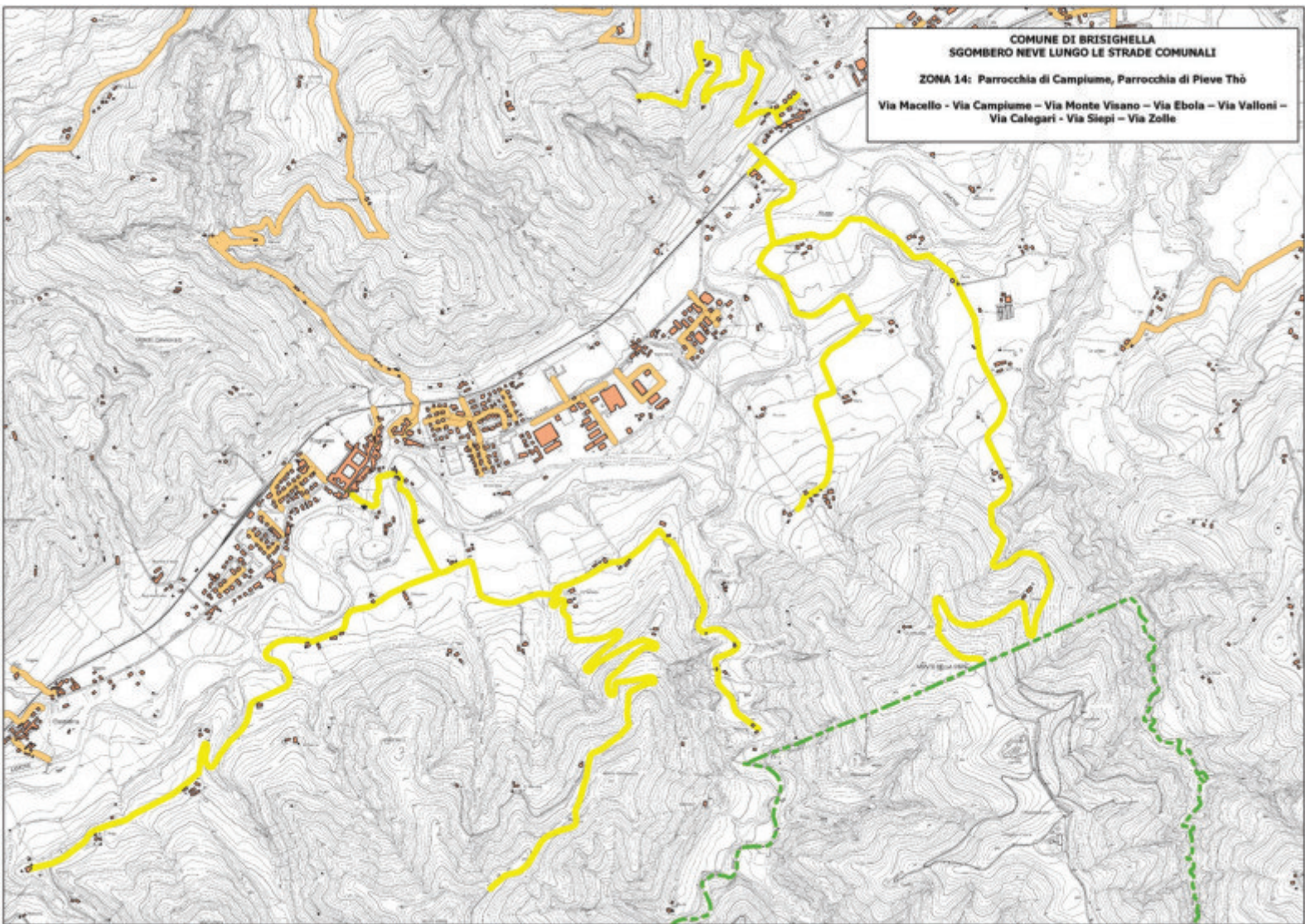
**COMUNE DI BRISIGHELLA
SGOMBERO NEVE LUNGO LE STRADE COMUNALI**

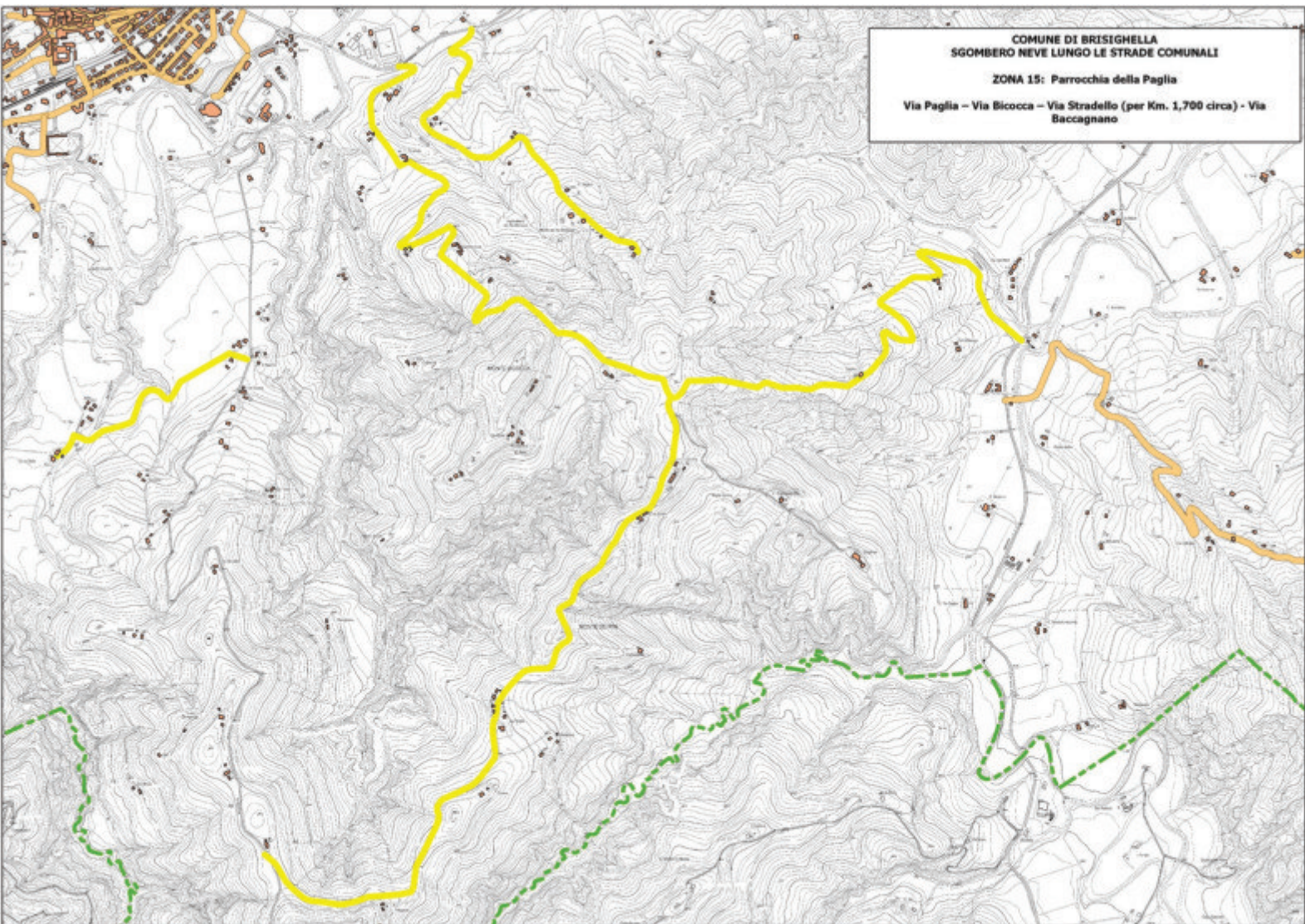
ZONA 13: Zattaglia

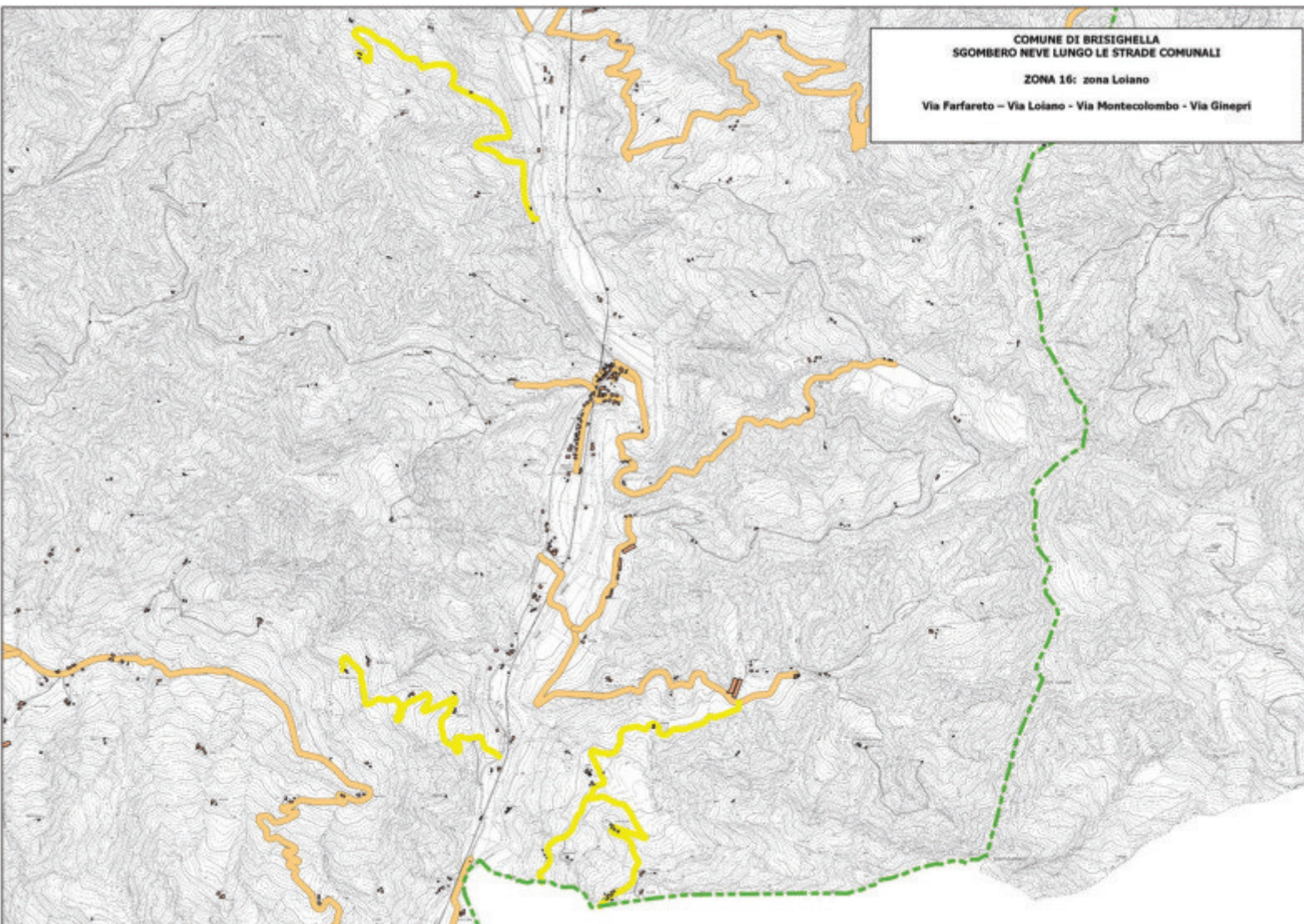
**Via Montemauro – Via Rio Ferrato – Via Trebbio – Via Cò di Sasso – Via Torre
Mironi**



COMUNE DI BRISIGHELLA
SGOMBERO NEVE LUNGO LE STRADE COMUNALI
ZONA 14: Parrocchia di Campiome, Parrocchia di Pieve Thò
Via Macello - Via Campiome - Via Monte Visano - Via Ebola - Via Valloni -
Via Calegari - Via Siepi - Via Zolle







PIANO NEVE E GHIACCIO
COMUNE DI CASTEL BOLOGNESE

PIANO NEVE E GHIACCIO

Il Piano neve e ghiaccio ha come finalità la pulizia delle strade comunali e dei percorsi principali pedonali, passaggi pedonali, con mezzi meccanici, pulizia degli accessi agli edifici scolastici e pubblici da effettuare prima della loro apertura, pulizia dei parcheggi, vialetti cimiteri, scarico delle alberature, distribuzione di sale e di materiale anti sdrucciolo in caso di gelate nei punti critici della viabilità, anche pedonale, sgombero della sede stradale dalle ramature cadute.

ART. 1 - ORGANIZZAZIONE DEL SERVIZIO

Il servizio viene attuato in parte dai dipendenti comunali inseriti nel piano, in parte da Ditte esterne addette alla pulizia delle strade e relative pertinenze del territorio e in parte da volontari.

Il Servizio effettuato dalle Ditte esterne sarà svolto secondo le indicazioni impartite dall'ufficio comunale competente.

ART. 2 - MODALITA' PER L'ESECUZIONE DEL SERVIZIO DA PARTE DEL PERSONALE COMUNALE INSERITO NEL PIANO NEVE

Qualora si ravvisi la necessità di intervento, il Servizio Coordinamento Lavori Pubblici Valle del Senio (Castel Bolognese) provvederà ad avvisare **i dipendenti della squadra operai addetti allo sgombero neve e prevenzione ghiaccio.**

Il servizio sarà svolto utilizzando i due trattori in dotazione, allestiti con lama spazzaneve omologata e spargisale oltre alla pulizia manuale di viali, percorsi pedonali, accessi alle scuole, ecc...

GIRO 2 – realizzato mediante utilizzo di un mezzo (eurocarga)

Via Bagnaresi, Via Baldini, Via Bargero, Via Bixio, Via De Gasperi, Via De Giovanni, Via De Nicola, Via dei Mille, via Di Vittorio, Via Einaudi, Via Emiliani, Via Giovanni XXIII, Via Grandi, via Liverani, Via Mameli, Via Martin Luther King,, Via Marzari, via Masserenti, via Sangiorgi.

GIRO 3 - realizzato mediante utilizzo di un mezzo (camion)

Via Alberazzo, via Barignano, Via Barrosche, Via Canale (da ex macello al sottopasso), Via Canalvecchio, Via Casanola, via Pagliaccina, Via Rinfosco, via San'Ilario, via Serraglio, via Torretta, via Valdrè, via Zanelli.

per ultimo si provvede alla pulizia dei vialetti interni del cimitero, dell'entrata dell'ospedale, del piazzale del magazzino comunale e dell'officina comunale, parcheggio Sieni, parcheggio Viale Roma.

ART. 3 - MODALITA' PER L'ESECUZIONE DEL SERVIZIO DA PARTE DELLE DITTE ESTERNE

Qualora a seguito di nevicata si ravvisi la necessità di intervento, il Servizio Coordinamento Lavori Pubblici Valle del Senio (Castel Bolognese) provvederà ad attivare **la ditta appaltatrice che dovrà provvedere allo sgombero neve con 7 mezzi operativi come da dettaglio che segue e tavole allegate**

GIRO 1 - realizzato mediante utilizzo di un mezzo (terna gommata) – **colore giallo**

Via Biancanigo fino alla Chiesa, Via Caduti Di Cefalonia, via Cairoli, via Cambiucci, via Donati, via Fratelli Morelli, via Gamberini, via Garibaldi, via Ghinotta, via Kennedy, via Lughese (dalla via Emilia fino al passaggio a livello chiuso), Marchesina dalla via Kennedy fino alla prima stradina a destra che porta sulla Casolana, via Moschetti, parcheggio palazzetto dello sport, via Parini, viale Roma, via Santa Croce, piazzale della stazione, via Trieste, viale Umberto I,

GIRO 4 - realizzato mediante utilizzo di due mezzi (trattore piccolo e trattore grande) **colore arancione**

via Aldo Moro, via Allende, via Amendola, via Amonio, via Antolini, via Ballardini, piazza Bernardi, via Biancini, via Boccaccio, via Bologna, via Borghesi, piazzale Borghi, via Bragaldi, piazzale Brunelli, piazzale Budini, piazza Camerini, via Camerini, via Capra, via Capuccini, via Carducci, via Cavallazzi, via Contoli, via Costa, viale del Cimitero, via del Donatore (solo la parte del parcheggio verso la stazione), via Don Cavina (compreso il parcheggio), Emilia Interna, piazza Fanti, via Fornasari, via Gambarelli, via Garavini, via Ginassi, via Gottarelli, via Gramsci, via Guidi, via I Maggio, zona interna dietro ospedale, via Marconi, via Matteotti, via Mazzini, via Mazzolani, via Morini, piazza Nicola da Castel Bolognese, via Pallantieri, via Panazza, via Pascoli, via Piancastelli, piazzale Poggi, via Ravenna, via Rondanini, via Rossi, strada Rossi a Biancanigo, vicolo San Petronio, piazza Serantini, via Silvestrini, via Tassinari, via Togliatti, via Trento, via Turati, Viale Umberto I (parcheggi interni), Via XII Aprile, Via XXV Aprile, via Zara.

GIRO 5 - realizzato mediante utilizzo di due mezzi (trattore grande e minitrattore 40 cavalli con lama da 100 cm per piste ciclabili) **colore rosso**

pista ciclabile Cairoli, via Dal Prato (compreso il percorso in porfido che fa il giro dell'area verde), via della Resistenza, via dell'artigianato, via dell'industria, pista ciclabile Don Cavina (da piazzale Capuccini fino a via Kennedy), via Emilia Levante (area davanti al punto ufficio e di fronte alla ditta sieni, baracchina della pizza e della verdura fino al parcheggio del conad escluso), pista ciclabile Emilia Levante (dalla via Biancanigo alla via Burano), pista ciclabile Emilia Ponente (da San Sebastiano al forno della chiesina), pista ciclabile Emilia Ponente (dalla scuola Ghinassi a via Borello), via Fratelli Scardovi, via Firenze, pista ciclabile Giovanni XXIII, via Maestri del Lavoro, via Martiri di Felisio compresa la prima traversa a sinistra, pista ciclabile Martiri di Felisio, via Martiri di Marzabotto, obitorio (dall'ingresso della camera mortuaria fino a Viale Roma a fianco del bar capriccio), pista ciclabile Roma (vialetti pedonali), parcheggio interno scuola Ghinassi, vialetto che collega a via Cavallazzi, pista ciclabile Trieste, pista ciclabile Umberto I (vialetto pedonale), pista ciclabile via I Maggio, pista ciclabile vicolo della contessa fino alla via Allende, pista ciclabile Cambiucci, pista ciclabile Dal Prato.

GIRO 6 - realizzato mediante utilizzo di due mezzi (trattori grandi) **colore verde**

via Canale (dal sottopasso a via Farosi), via Cesena, via Contessa, via Cornacchia, via Fatina, via Farosi, via Giovannina, via Gradasso, via Lazzarini, via Montebrullo, via Morandina, via Paolina Lesina, via Rezza, via Rio Sanguinaro, via Serra (dalle Barrosche fino in cima), Via Serra (dalla via Emilia alle Barrosche), via Calamello (vecchio tracciato in ghiaia), via Lughese (tratto lato Solarolo che va verso le sbarre chiuse).

ART.4 – MODALITA' DI INTERVENTO SQUADRE DI VOLONTARI

Le squadre dei volontari (regolarmente costituite e riconosciute in associazioni varie) saranno attivate dal Servizio Coordinamento Lavori Pubblici Valle del Senio (Castel Bolognese)

Tali squadre verranno impiegate in tutte le operazioni di supporto preventivamente individuate quali prioritariamente :

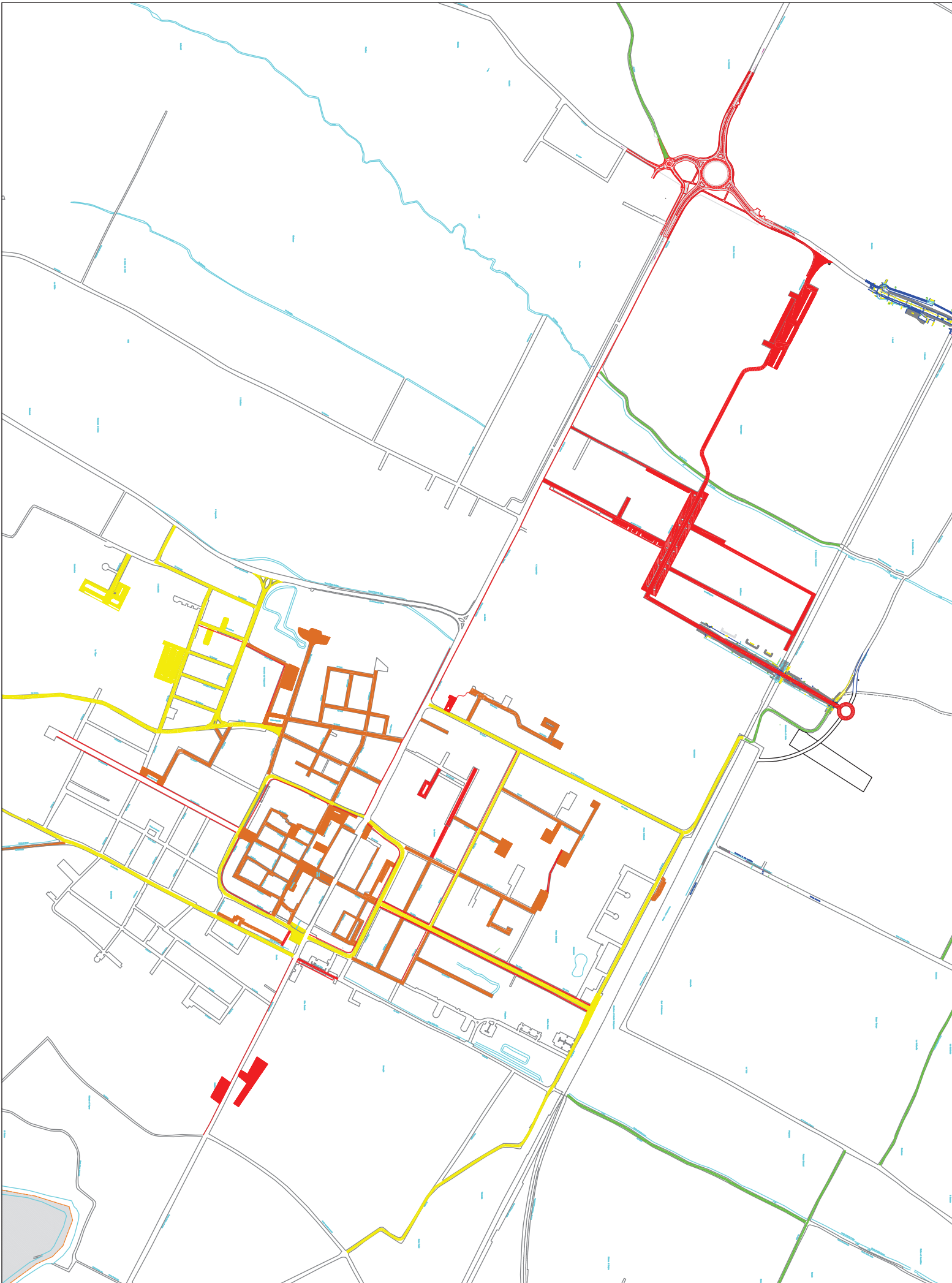
- Sgombero neve passaggi pedonali con uso di turbina, se possibile, davanti alle scuole Bassi, alla scuola media, all'asilo nido (dall'ingresso dell'asilo nido lato destro – casa sull'albero), all'ingresso principale dell'ospedale ;
- Sgombero neve passaggi pedonali con uso di turbina, se possibile, nei marciapiedi di piazza Bernardi e quello di piazza Fanti fino all'edicola;
- Sgombero neve passaggi pedonali con uso di turbina, se possibile, delle uscite dai portici lato farmacia Bolognini e farmacia Ghiselli;
- Sgombero neve con uso di turbina, se possibile, della rampa dei bagni pubblici, scala e rampa per disabili della biblioteca;
- Sgombero neve passaggi pedonali con uso di turbina, se possibile, dell'incrocio semaforico di Viale Roma con Viale Umberto I,

- Sgombero neve vialetti pedonali con uso di turbina, se possibile, del vialetto che congiunge il retro della scuola Ghinassi con la via Cavallazzi,
- Sgombero neve marciapiedi con uso di turbina, se possibile, di via Giovanni XXIII 351 alloggi per anziani,
- Sgombero neve scale di emergenza di scuola media, scuola Ghinassi, scuola Bassi,
- Sgombero neve pista ciclabile con uso di turbina, se possibile, di circa 30 metri di via emilia levante dall'incrocio di via biancanigo alla cabina dell'ened - andando verso Faenza
- Sgombero neve marciapiedi con uso di turbina, via Bernardi, via Bologna, via Budini, via Canale, Via Contoli, via Costa, via Donati, Via Emiliani, Via Fanti, via Firenze, via Ghinotta, Gramsci, Maggio, Kennedy, Lughese, Marchesina, Marconi, Mazzini, piazza Bernardi, piazza Fanti, Poggi, Roma, Togliatti, Trento, Trieste, XXII Aprile, Zara.

SPARGIMENTO SALE

Di norma lo spargimento viene effettuato dal personale del Servizio Coordinamento Lavori Pubblici Valle del Senio (Castel Bolognese) con i propri mezzi.

Qualora le particolari condizioni climatiche e circostanze lo richiedano, ci si riserva la facoltà di richiedere particolari e ulteriori prestazioni di sgombero neve, spargimento sale, sgombero rami dalle strade.





PIANO NEVE E GHIACCIO
COMUNE DI CASOLA VALSENIO

PIANO NEVE E GHIACCIO

Il Piano neve e ghiaccio ha come finalità interventi di pulizia delle strade e dei percorsi principali pedonali, con mezzi meccanici e manuali, pulizia degli accessi agli edifici scolastici e pubblici da effettuarsi prima della loro apertura, pulizia dei parcheggi, scarico delle alberature, distribuzione di sale e di materiale antisdrucchiolo in caso di gelate nei punti critici della viabilità, anche pedonale.

ART. 1 - ORGANIZZAZIONE DEL SERVIZIO

Il servizio viene attuato in parte dai dipendenti comunali inseriti nel piano, in parte da Ditte esterne addette alla pulizia delle strade e relative pertinenze del territorio.

Il Servizio effettuato dalle Ditte esterne sarà svolto secondo le indicazioni impartite dall'ufficio comunale competente.

ART. 2 - MODALITA' PER L'ESECUZIONE DEL SERVIZIO DA PARTE DEL PERSONALE COMUNALE INSERITO NEL PIANO NEVE

Il personale del Servizio Coordinamento LL.PP. Valle del Senio (Casola Valsenio) inserito nel piano neve provvede all'esecuzione di interventi, che prioritariamente, comporteranno lo sgombero neve nei percorsi pedonali, con l'ausilio anche della turbina in dotazione, partendo dal marciapiede di Via Roma, quindi proseguendo per le vie del centro storico e per i vialetti del Parco Cavina.

A seguire si provvederà allo sgombero neve presso gli accessi agli edifici pubblici (sede municipale, scuole, distretto Socio-Sanitario-Casa Protetta) e dei parcheggi pubblici.

ART. 3 - MODALITA' PER L'ESECUZIONE DEL SERVIZIO DA PARTE DELLE DITTE ESTERNE

Qualora a seguito di nevicata si ravvisi la necessità di intervento, il Servizio Coordinamento Lavori Coordinamento Lavori Pubblici Valle del Senio (Casola Valsenio) provvederà ad attivare la ditta appaltatrice che dovrà provvedere allo sgombero neve con mezzi operativi come da dettaglio che segue e tavole allegate

settore A)

Via Campalmonte, Via Olivelli - loc. Rio Valle, Via Capanne;

Via Monte Fortino; Via Belfiore; Via Macello; Via Chiesuola;

Cà di Rondino, strada com.le Cestina, strada com.le Budrio Vecchia e strada com.le Sommorio;

settore B)

Strade del centro capoluogo, Ponte Arsella - Via dei Mulini;

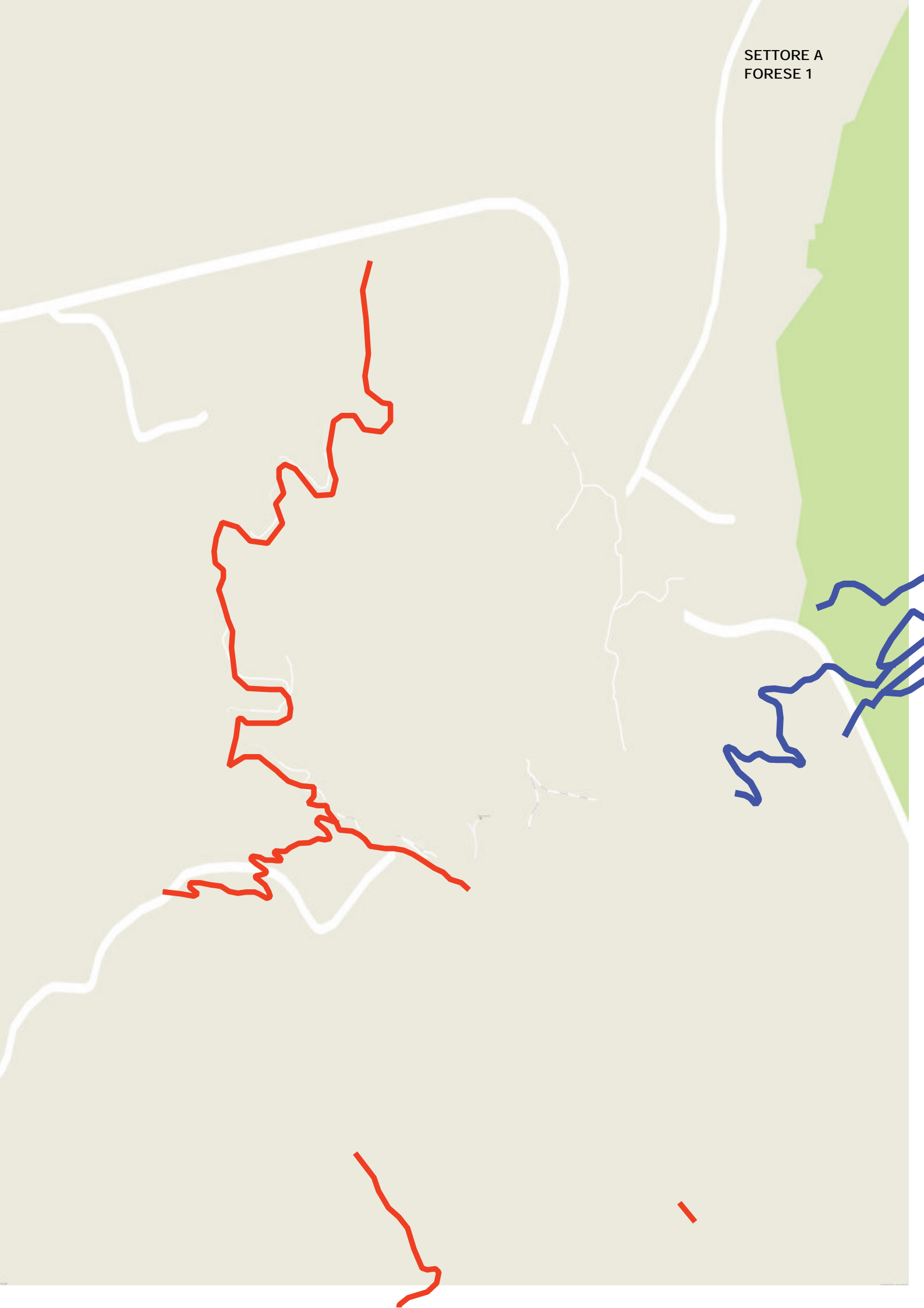
Zona artigianale-Industriale e Via Senio dal bivio S.P. 306 al ristorante la Curva

SPARGIMENTO SALE

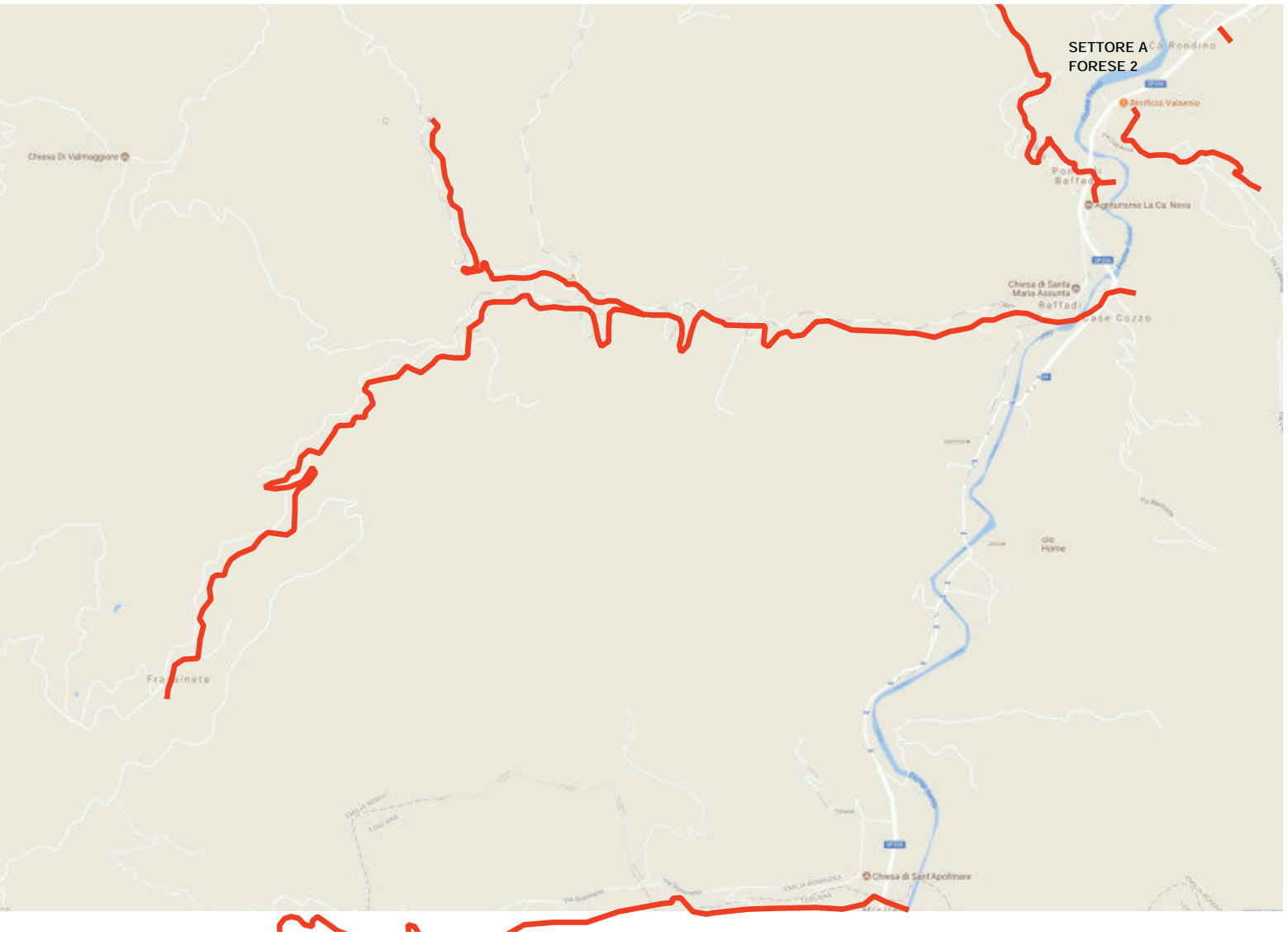
Di norma lo spargimento viene effettuato dal personale del Servizio Coordinamento LL.PP. Valle del Senio (Casola Valsenio) con i propri mezzi.

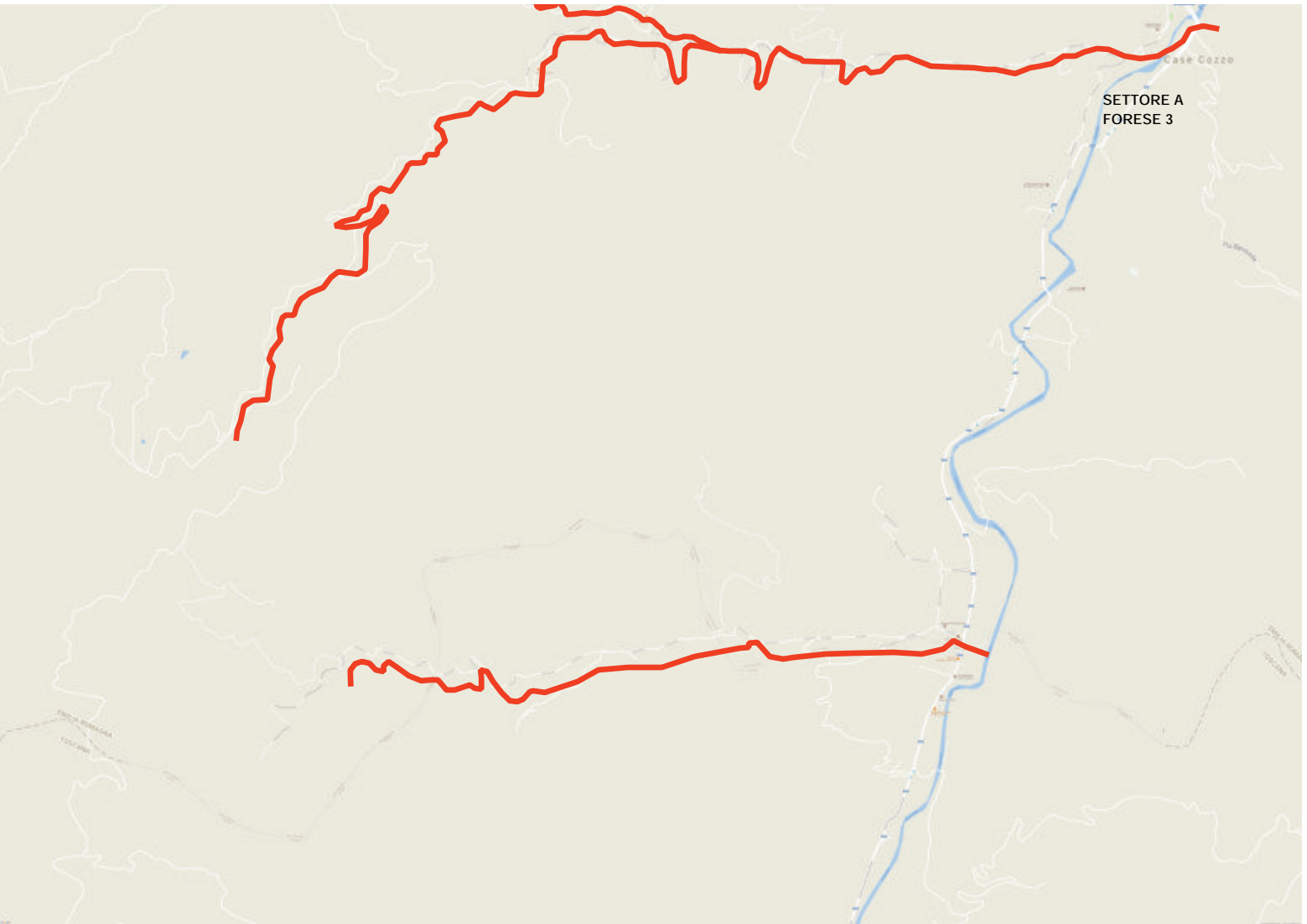
Qualora le particolari condizioni climatiche e circostanze lo richiedano, ci si riserva la facoltà di richiedere particolari e ulteriori prestazioni di sgombero neve, spargimento sale, sgombero rami dalle strade, scarico neve dalle alberature.

SETTORE A
FORESE 1



SETTORE A
FORESE 2

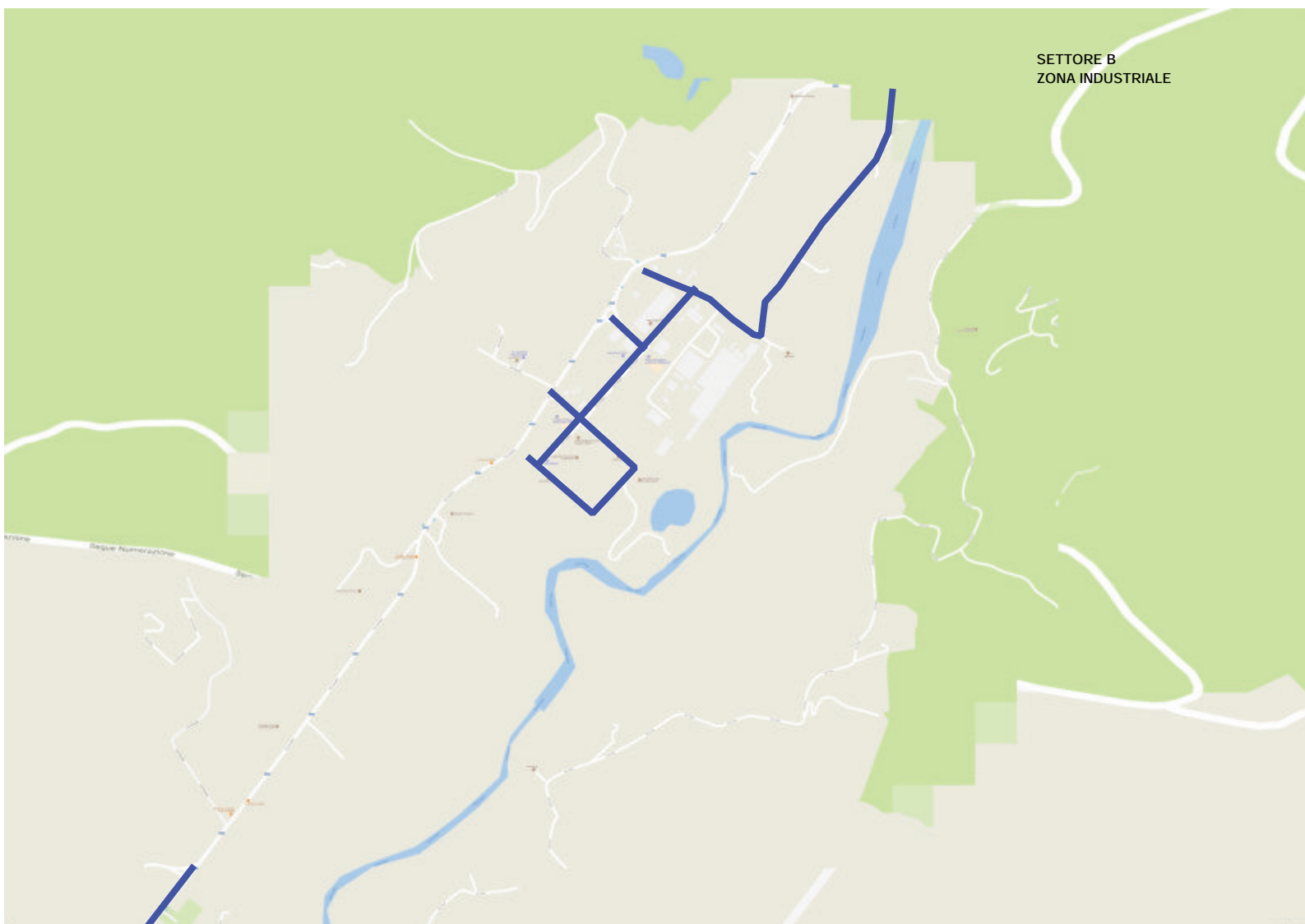




SETTORE B
CENTRO CAPOLUOGO



SETTORE B
ZONA INDUSTRIALE



PIANO NEVE E GHIACCIO
COMUNE DI RIOLO TERME

PIANO NEVE E GHIACCIO

Il Piano neve e ghiaccio ha come finalità la pulizia delle strade comunali e dei percorsi principali pedonali, passaggi pedonali, con mezzi meccanici, pulizia degli accessi agli edifici scolastici e pubblici da effettuare prima della loro apertura, pulizia dei parcheggi, scarico delle alberature, distribuzione di sale e di materiale anti sdrucchiolo in caso di gelate nei punti critici della viabilità, anche pedonale, sgombero della sede stradale dalle ramature cadute.

ART. 1 - ORGANIZZAZIONE DEL SERVIZIO

Il servizio viene attuato in parte dai dipendenti comunali inseriti nel piano, in parte da Ditte esterne addette alla pulizia delle strade e relative pertinenze del territorio.

Il Servizio effettuato dalle Ditte esterne sarà svolto secondo le indicazioni impartite dall'ufficio comunale competente.

ART. 2 - MODALITA' PER L'ESECUZIONE DEL SERVIZIO DA PARTE DEL PERSONALE COMUNALE INSERITO NEL PIANO NEVE

Qualora si ravvisi la necessità di intervento, il Servizio Coordinamento Lavori Pubblici Valle del Senio (Riolo Terme) provvederà ad avvisare i dipendenti della squadra operai addetti allo sgombero neve e prevenzione ghiaccio. Il suddetto personale provvede alla pulizia manuale e spargimento sale in prossimità di edifici pubblici, scuole, passaggi pedonali, ecc..

ART. 3 - MODALITA' PER L'ESECUZIONE DEL SERVIZIO DA PARTE DELLE DITTE ESTERNE

Qualora a seguito di nevicata si ravvisi la necessità di intervento, il Servizio Coordinamento Lavori Pubblici Valle del Senio (Riolo Terme) provvederà ad attivare **la ditta appaltatrice che dovrà provvedere allo sgombero neve con 4 mezzi operativi come da dettaglio che segue e tavola allegata**

ZONA A - (centro storico – vialetti) con mezzo di piccole dimensioni potenza 25 cv.- colore magenta

Vie del centro urbano: Piazza Mazzanti, Della Pace, Belvedere, Lolli, Masi, Mongardi, Castello, Caterina Sforza, Terme, Garibaldi Verdi, Amendola, Concordia, F.lli Cervi, Don Minzoni, Risorgimento, Pascoli, Parcheggio Scuole, Pista ciclabile Via Bologna e Via Firenze, Parcheggio 1° Maggio Piano di Sopra, Via Ripa (tratto da Via Firenze a Via Rimembranze), Canale, Dei Fiori, Tacconi.

Viali pedonali di Corso Matteotti, Viale Mazzini, Via Oriani, Via Don Tarlombani, Parco 11 Aprile, Via M. Fosse Ardeatine, Via Bologna (da Tamoil a Via Alighieri).

ZONA B - (collina) con mezzo potenza 135 cv. - colore arancione

Vie extraurbane: Rio Vecchio (sia tratto interno che sia tratto esterno), Poggiolino, Monte Ghebbio, Zinzalina, Ossano, Via Campolasso, Lotta, Ghezzo, Morandina (Castelbolognese), Parcheggio Via Firenze, Via Casone, Via Rio Cugno.

ZONA C - RIOLO SUD, CENTRO ED EST con mezzo con 95 cv. - colore azzurro

Via Fornace, Costa, Degli Alpini, Rio Vecchio, Senio, Via D.G. Costa, Parcheggio 1° Maggio di sotto, P.le Marconi, Rimembranze, C.so Matteotti, Mazzini, Oriani, Friuli, Oberdan, Martiri di Marzabotto, (parcheeggio piazzale palestra), Gramsci, (parcheeggio tra Poste ed ex Mulino), Mons. Tarlombani, (ingresso scuola alberghiera, parcheeggio AUSL e fermata autobus), Dei Pini, XXV Aprile, Moro, IV° Novembre, Battisti, Rio Doccia, F.lli Bandiera, Silvio Pellico, Morini.

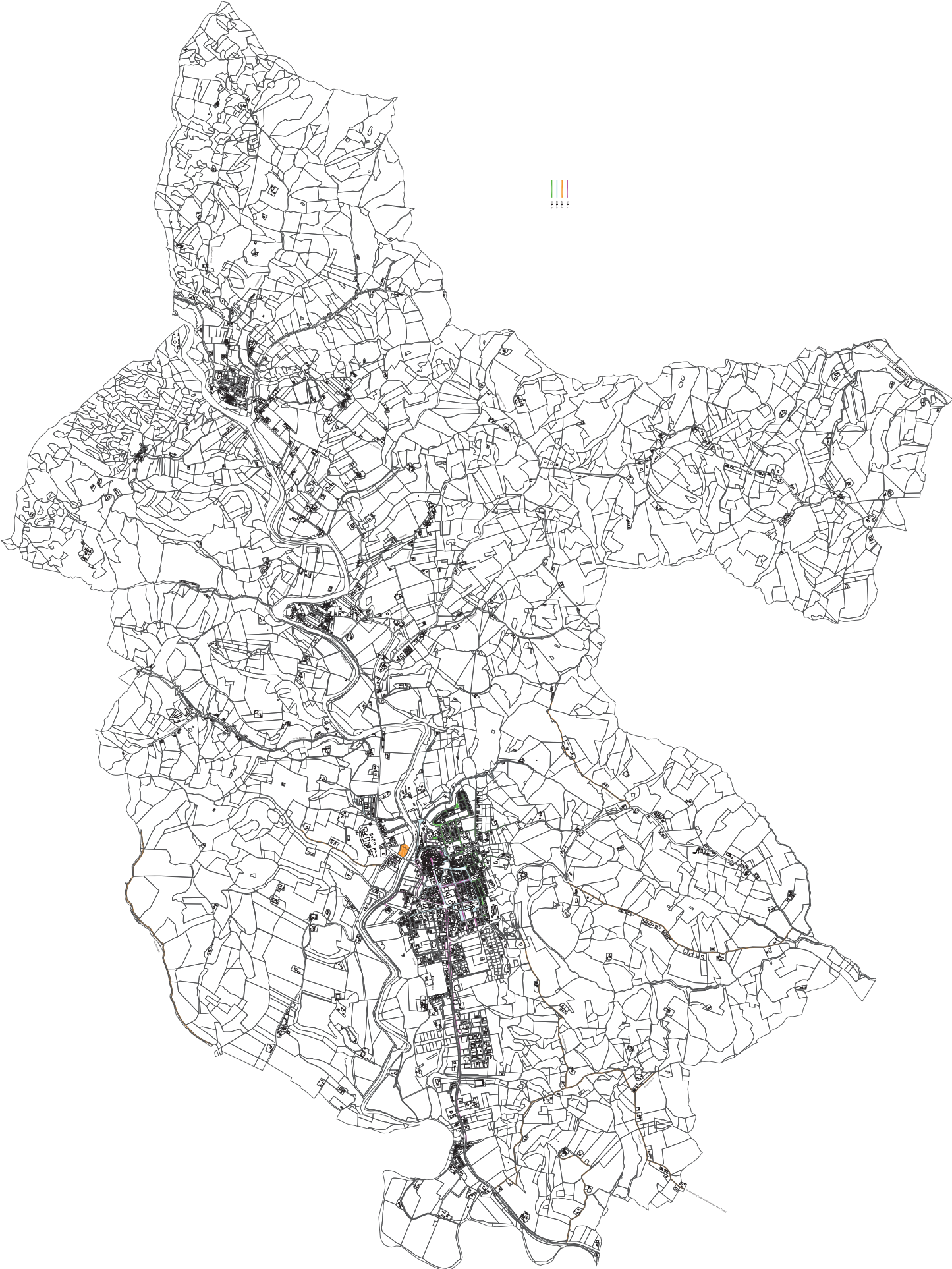
ZONA D - Vie del centro urbano: PEEP E RIOLO NORD con mezzo con 105 cv. - colore verde

Via Scalini, Via Angioli, (fronte ingresso scuola alberghiera), Donati, De Gasperi, Gobetti, Einaudi, Togliatti, Allende, Largo Vanoni, (anche stradello in destra tra le case), Morandi, Don Sturzo, Turati, De Nicola, Grandi, XX Settembre, Toniolo, Di Vittorio, Montevecchi, Todini (serbatoio acquedotto), Cadorna, Buozzi, Rosselli, (tratto cieco di Via Oberdan), Palazzino, Ragazzini, Bagnaresi, Repubblica della Valdossola, Kennedy, Giovanni XXIII, Cavina, Martiri di Cefalonia.

SPARGIMENTO SALE

Di norma lo spargimento viene effettuato dal personale del Servizio Coordinamento LLPP Valle del Senio (Riolo Terme) con i propri mezzi.

Qualora le particolari condizioni climatiche e circostanze lo richiedano, ci si riserva la facoltà di richiedere particolari e ulteriori prestazioni di sgombero neve, spargimento sale, sgombero rami dalle strade, scarico neve dalle alberature.



PIANO NEVE E GHIACCIO

COMUNE DI SOLAROLO

PIANO NEVE E GHIACCIO

Il Piano neve e ghiaccio ha come finalità la pulizia delle strade comunali e dei percorsi principali pedonali, con mezzi meccanici, pulizia degli accessi agli edifici scolastici e pubblici da effettuare prima della loro apertura, pulizia dei parcheggi, scarico delle alberature e sgombero della neve attorno ai cassonetti della nettezza urbana, distribuzione di sale e di materiale anti sdrucchiolo in caso di gelate nei punti critici della viabilità, anche pedonale, sgombero della sede stradale dalle ramature cadute.

ART. 1 - ORGANIZZAZIONE DEL SERVIZIO

Il servizio viene attuato in parte dai dipendenti comunali inseriti nel piano ed in parte da Ditte esterne addette alla pulizia delle strade del forese.

Il Servizio effettuato dalle Ditte esterne sarà svolto secondo le indicazioni impartite dall'ufficio comunale competente secondo quanto segnalato dal Settore Polizia municipale.

ART. 2 - MODALITA' PER L'ESECUZIONE DEL SERVIZIO DA PARTE DEL PERSONALE COMUNALE INSERITO NEL PIANO NEVE

Qualora si ravvisi la necessità di intervento, il Settore Polizia Municipale provvederà, assieme al Servizio Coordinamento Lavori Pubblici Solarolo e Faenza Edifici ad avvisare i **dipendenti della squadra operai addetti allo sgombero neve.**

Il servizio sarà svolto utilizzando i due trattori in dotazione, allestiti con lama spazzaneve omologata e spargisale oltre alla pulizia manuale di viali, percorsi pedonali, accessi alle scuole, ecc...

La squadra operai provvederà alla pulizia del centro abitato, dando priorità alle strade principali agli accessi alle scuole, agli edifici pubblici ed ai percorsi pedonali principali, dopodiché verrà valutata l'entità delle precipitazioni, la persistenza e le previsioni meteorologiche per programmare eventuali ulteriori interventi in piazze, parcheggi, vialetti ed altre zone di minor interesse pubblico.

La neve accatastata, salvo particolari esigenze e qualora necessario, verrà rimossa nei giorni successivi.

Tra le azioni prioritarie va inclusa l'eventuale interdizione o limitazione dell'utilizzo, con apposita segnaletica, di strade, aree di sosta, parcheggi, porticati, piste ciclabili, ecc... che a seguito delle neviccate e delle gelate risultassero particolarmente pericolose per i cittadini.

Gli operatori dei mezzi sgombraneve dovranno utilizzare tutte le necessarie cautele per evitare grossi cumuli di neve davanti ai cassonetti e le campane per la raccolta dei rifiuti solidi urbani .

Il servizio di sgombero neve per i cassonetti e le campane della raccolta differenziata compete ad HERA.

ART. 3 - MODALITA' PER L'ESECUZIONE DEL SERVIZIO DA PARTE DELLE DITTE ESTERNE

Qualora a seguito di nevicata si ravvisi la necessità di intervento, il Settore Polizia Municipale provvederà, assieme al Servizio Coordinamento Lavori Pubblici Solarolo e Faenza Edifici ad attivare **la ditta appaltatrice che dovrà provvedere allo sgombero neve come segue e nella tavola allegata**

SETTORE I° colore giallo

Via Canaletta, Via Cavina, Via Corradino, Via Fiume Santerno, Via Madonna della Salute, Via Maduno, Via Molinello, Via Ordiere, Via San Bartolo, Via Sandretti, Via Sarmiano, Via Padrina, Via Pritella, Via Mandriole

SETTORE II° colore blu

Via Canal Vecchio, Via Carraie, Vicolo Colombara, Vicolo Giano, Via Gaiano Casanola, Via Larga, Via Lunga, Via Nuova Prati, Via Orticini, Via Pilastrino, Via Prati Bentoni, Via Praticelli, Via Sganga, Via Cardinala, Vicolo Pradone, Via Viazza

SETTORE III° colore verde

Via Baldassarra, Via Benedetta, Via Borghetto, Via Buratella, Via Colombaroni, Via Corona, via Fiume Senio, Via Gaiano Nuova, Via Martinona, Via Quadrazzo, Via Rosario, Via Savoie, Vicolo Santo, Via Fabretti

Quando la Ditta avrà terminato il percorso di pertinenza, è obbligata a mettersi in contatto con Servizio Coordinamento Lavori Pubblici Solarolo e Faenza Edifici o con il suo personale per prendere successive disposizioni in merito.

Il Servizio Coordinamento Lavori Pubblici Solarolo e Faenza Edifici in accordo con il Settore Polizia Municipale decideranno se continuare lo sgombero delle strade o fare diversamente.

ART.4 – MODALITA' DI INTERVENTO SQUADRE DI VOLONTARI

Le squadre dei volontari (regolarmente costituite e riconosciute in associazioni varie) saranno attivate e coordinate dal Servizio Coordinamento Lavori Pubblici Solarolo e Faenza Edifici e dal Settore di Polizia Municipale.

Tali squadre verranno impiegate in tutte le operazioni di supporto preventivamente individuate quali prioritariamente :

- Sgombero neve e spargimento sale nei vialetti interni ai complessi scolastici, alle scale esterne d'ingresso e d'emergenza e nelle uscite di sicurezza;
- Sgombero neve e spargimento sale nei vialetti e marciapiedi interni della stazione ferroviaria;
- Sgombero neve e spargimento sale nei vialetti interni e nelle scale esterne del complesso del Centro Sociale "V. Bennoli";
- Sgombero neve e spargimento sale nei percorsi pedonali antistanti gli uffici delle Poste Italiane;
- Marciapiedi e vialetti ciclo pedonali nelle aree esterne ai complessi scolasti e di Viale Pascoli;
- Zone antistanti chiese e altri luoghi pubblici e sociali di aggregazione.

SPARGIMENTO SALE

Di norma lo spargimento viene effettuato dal personale del Servizio Coordinamento Lavori Pubblici Solarolo e Faenza Edifici con i propri mezzi.

Qualora le particolari condizioni climatiche e circostanze lo richiedano, ci si riserva la facoltà di richiedere particolari e ulteriori prestazioni di sgombero neve, spargimento sale, sgombero rami dalle strade.

